



## 지세포 마리나 JISEPO MARINA



34°50' 2.01" N  
128°42' 5.35" E

수심

3.5m

홈페이지

[www.geojeyacht.co.kr](http://www.geojeyacht.co.kr)

주소

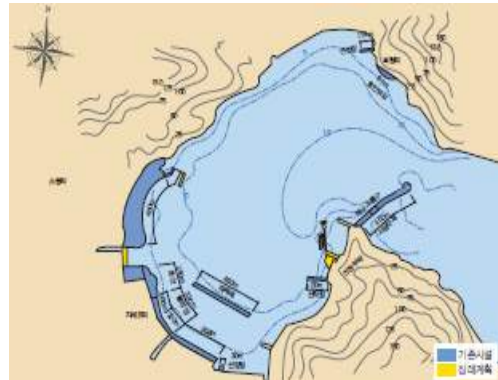
경남 거제시 마전동 578-1

전화번호

055-682-1100



## 경남 거제 지세포항

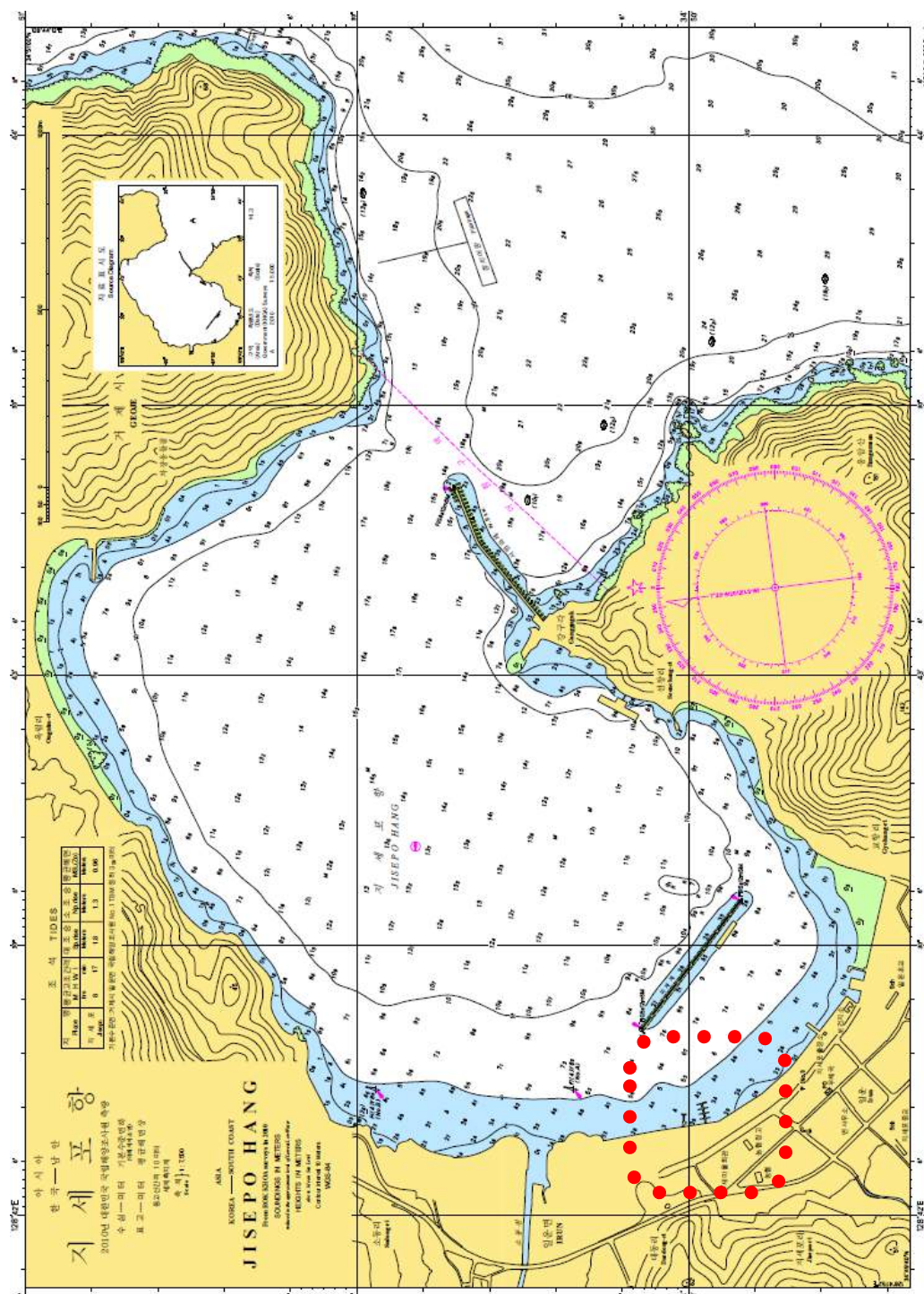






▲ 평면도

### ▼ 마리아시설







	<p>① 계류 수용 능력(수상/육상) : 20척 / -</p> <p>② 계류 최대 전장 : 14m</p> <p>③ 이용절차 : 거제요트학교에 계류 문의</p> <p>④ 계류비용 : -</p> <p>⑤ CIQ : -</p>
	<p>• 수영만 마리나 약 31NM / 총무 마리나 31NM</p>
	<p>① 서울/수도권 : 대전, 통영 간 고속도로 - 통영 - 거제대교 - 신현 - 옥포 - 장승포 - 소동</p> <p>② 대구 : 구마고속도로 - 서마산 IC -고성 - 통영 - 거제도(14번국도) - 지세포</p> <p>③ 부산/울산 : 부산 - 거가대교 - 지세포</p>
	<p>① 서울, 대전, 부산, 진주 시외버스 터미널 이용</p> <p>② 거제도 고현(신현) 및 옥포에서 정차하며 종점은 장승포시외버스 터미널</p>
	<p>① 김해공항</p> <p>• 김해공항에서 마산행 리무진 버그를 타고 종점에 내린 후 남마산 시외버스터미널로 이동하여 거제도행(고현, 장승포) 직행버스 이용</p>
	<p>• 주변관광 안내소 : [거제관광안내소] 이용시간 : 09:00 ~ 18:00 위치 : 거제시 사등면 사등3길 12-3 전화번호 : 055-639-4178</p> <p>• 주변 관광지 : 외도, 해금강, 공곶이, 계룡산, 신선대, 학동 흑진주 몽동해변</p> <p>• 경상남도 관광포털 홈페이지 : gntour.com 전화번호 : 055-211-6130</p> <p>• 거제시 문화관광 포털 홈페이지 : tour.geoje.go.kr 전화번호 : 055-639-3000</p>




한국의 어항 • 경남 거제 지세포항

## 다양한 해양레저체험을 즐길 수 있는 어항

Fishing port to enjoy diversified marine leisure experiences

임진왜란 당시 이순신 장군의 옥포해전이 펼쳐진 옥포와 창승포를 지나면 지세포항에 이른다. 지세포항에 이르는 길을 따라가다 보면 한려해상공원의 비경을 차례로 볼 수 있다.

지세포항은 바다관광의 다양한 요소들이 집결되어 있는 곳이다. 조선해양문화관과 어촌민속전시관에서는 우리나라 어업의 역사를 살펴볼 수 있다. 또한 거제요트하교가 들어서 있어 요트를 비롯한 카약, 윈드서핑, 크루저요트 등을 이용한 다양한 해양레저체험을 즐길 수 있는 곳이다. 지세포항은 연간 15만명이 찾는 명실상부한 관광어항으로 발달을 하고 있다.



1. 지세포항 전경

4. 지세포항의 친수공원



2. 지세포항에서의 요트 체험

5. 수산물 종합유통판매센터



3. 지세포항의 가두리낚시터

**찾아가는 길**  
Path to find

- ① 대전동영간고속도로 동영IC → 신거제대교 → 거제방면 14번국도 → 지세포항
- ② 거가대교 → 장독면 → 일운면 → 조선해양문화관 → 지세포항



▲ 거제포로수용소유적공원의 옛 수용소 잔해

**주변관광**  
Surrounding tourism

**조선해양문화관** 어촌민속전시관과 조선해양전시관으로 구성되어 있는 테마파크로 남해안의 어촌의 역사와 변천과정 뿐 아니라 선박의 역사, 조선 산업의 역사를 두루 둘러볼 수 있다.

**와현 모래숲해변** 와현 모래숲해변은 모래가 곱고 물이 맑은 해변으로 해변의 길이는 0.5KM 정도로 아름답다. 경사가 완만하고, 수심이 얇아 해수욕을 즐기기에 제격이다.

**공곶이** 거제팔경 중 하나로 산비탈 아래 터를 잡고 있어 바다 전경이 수려하고, 봄이면 수선화와 동백나무의 노랗고 붉은 물결이 아름다운 곳이다.

**거제포로수용소 유적공원** 거제도포로수용소는 한국전쟁 당시 포로를 수용하기 위해 고현과 수월지구를 중심으로 1951년에 설치되어 인민군, 중공군 등 17만여 명을 수용했던 곳이다.



▲ 성게비빔밥

**먹을거리**  
Things to eat

**멍게·성게비빔밥** 거제도는 멍게비빔밥과 성게비빔밥이 유명하다. 멍게비빔밥은 매년 4~6월에 거제도 앞바다에서 채취한 멍게를 이용해 양념을 버무려 저온에서 반숙성시킨 다음 참기름, 깨소금, 김가루를 넣고 비벼먹는다.



▲ 공곶이의 수선화밭



▲ 와현해수욕장 매미공원의 조각작품

▼ 거제조선해양문화관








## 수영만 마리나 SOOYOUNGMAN MARINA

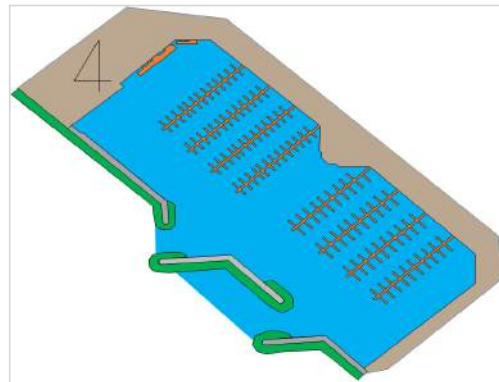


	35°9' 43.01" N 129°8' 19.48" E	수심	3m	홈페이지	<a href="http://stadium.busan.go.kr">http://stadium.busan.go.kr</a>
주소	부산시 해운대구 우동 해변로 84번지			전화번호	051-740-2211





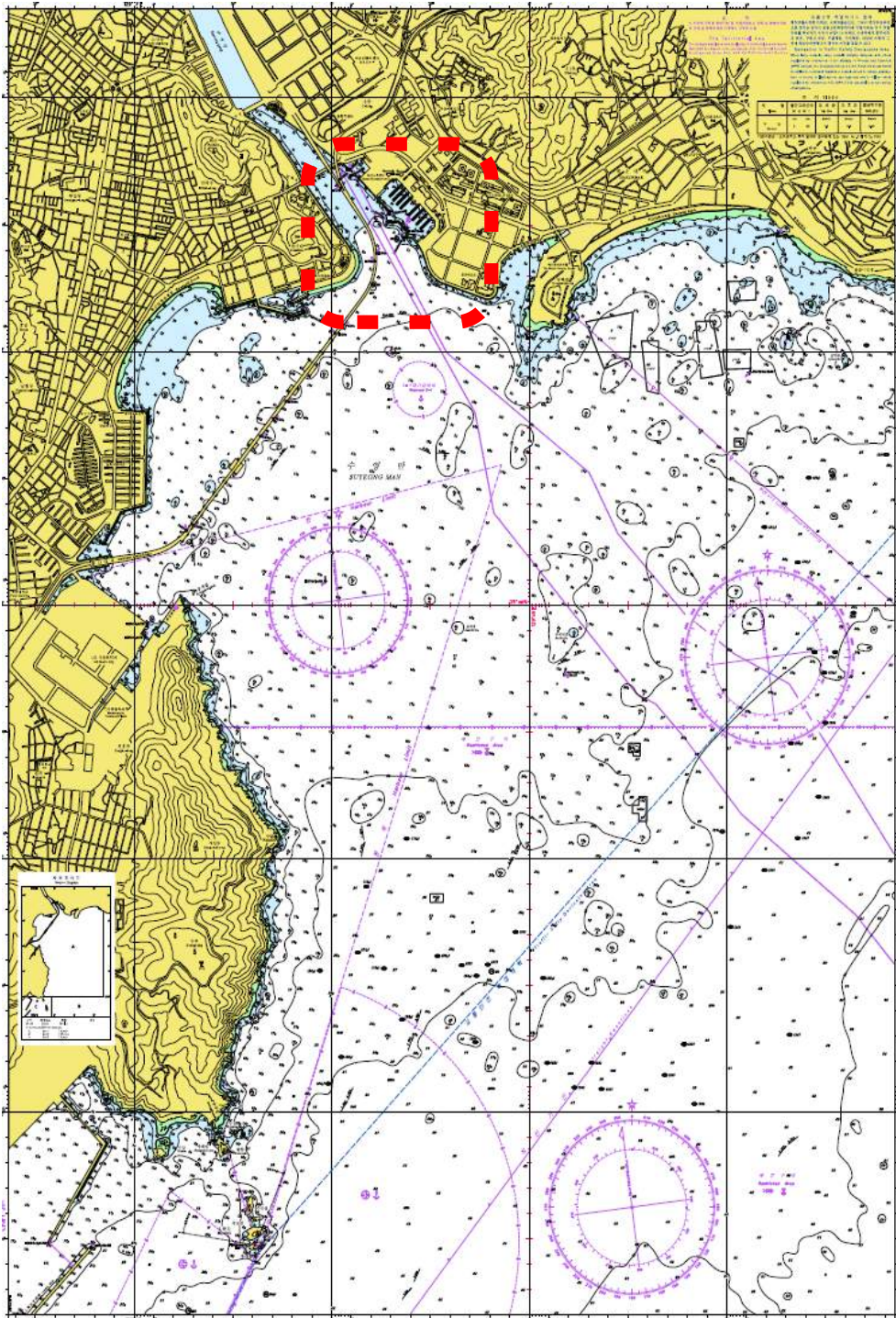
부산  
해운대 수영 만



▲ 평면도

▼ 마리아시설









① 계류수용능력(해상/육상) : 293척 / 155척

② 계류 최대전장 : 25m

③ 이용절차

□ 내국인 사용허가 신청

1) 소유주 본인의 선박일 경우

-요트경기장 입항(선석지정 대기)

-요트경기장 시설(계류장)사용허가 신청서 작성 및 계류 선석지정

-선박소유자임을 증명할 수 있는 신분증 확인 후 사본징구

-계류선박 현장 확인(선박 사진촬영 및 길이 등 확인)

-계류비 부과(세외수입징수프로그램에 의거 고지서 출력)

-계류허가서 및 납부고지서 송달

2) 대리인이 계류신청 할 경우

-요트경기장 입항(선석지정 대기)

-요트경기장 시설(계류장)사용허가 신청서 작성 및 계류 선석지정

-실제 선박소유자의 위임장 및 신분증 사본 징구, 대리인 신분증 확인 후 사본징구

-계류선박 현장 확인(선박사진촬영 및 길이 등 확인)

-계류비 부과(세외수입 징수프로그램에 의거 고지서 출력)

-계류허가서 및 납부고지서 송달

④ 계류비용(부산광역시 체육시설관리 및 운영 조례 제9조-별표 4. 제3호)

구분	사용구분	부과기준	사용료
계류장	일시사용(1척1일)	전장 5m 미만	6,000원
		전장 5m~7m 미만	10,000원
		전장 7m~9m 미만	16,000원
		전장 9m 이상	24,000원
	상시사용(1척1월)	전장 5m 미만	100,000원
		전장 5m~7m 미만	160,000원
		전장 7m~9m 미만	240,000원
		전장 9m 이상	360,000원
사위	1회	1,000원	
크레인사용료	1회	20,000원	
전기음향시설	부속시설 사용기준에 의함		
계측실	1회	250,000원	

\* 요금은 추후변경 될 수 있음








⑤ CIQ

(1) 검역 : 국립부산검역소 051-602-0620

(2) 출입국 : 부산출입국관리사무소 051-460-3046~48

(3) 세관 : 부산세관 051-620-6793



	<ul style="list-style-type: none"> <li>• 지세포 마리나 약 31NM / 충무 마리나 약 56NM / 양포 마리나 약 53NM</li> </ul>
	<ul style="list-style-type: none"> <li>• 출입구가 남북 2곳에 있으나 북쪽 출입구는 폐쇄되어 주로 남쪽 출입구를 이용</li> <li>• 입출항시 광안대교와 해운대 아이파크가 현저하므로 두 물표의 중간으로 진입</li> <li>• GPS상 좌표 35°09' 27.86" N, 129°08' 19.55" E 기준 90°로 진입하여 왼쪽 방파제를 통과한 후 300°로 입항</li> <li>• 북방파제로 인해 항내 출항하는 요트가 시야를 가리고 입출항 요트가 많으므로 지속적인 견시와 충분한 안전속력을 유지하는 것은 필수</li> <li>• 계류공간이 부족</li> <li>• 흘수가 3m가 넘는 요트들은 입출항 시 유의</li> </ul>
	<p>① 경부고속도로 이용 시 : 경부고속도로 → 구서IC(반영로진입) → 원동IC(해운대 방향) → 수비삼거리 → 동부아파트(우회전 : 표지판 참고) → 요트경기장</p> <p>② 남해고속도로 이용 시 : 남해고속도로 - 북부산 진입 → 만덕터널 → 해운대방향 직진 → 수비삼거리 → 동부아파트(우회전 : 표지판 참고) → 요트경기장</p>
	<ul style="list-style-type: none"> <li>• 5, 31, 36, 38, 39, 40, 63, 100, 100-1, 115-1, 139, 141(심야), 181, 201, 1001, 1003(심야) 외 다수</li> </ul>
	<ul style="list-style-type: none"> <li>• 2호선 동백역 3번 출구</li> </ul>
	<ul style="list-style-type: none"> <li>• 공항 → 구포대교 진입 → 만덕터널 → 해운대방향 직진 → 수비삼거리 → 동부아파트(우회전 : 표지판 참고) → 요트경기장</li> </ul>
	<ul style="list-style-type: none"> <li>• 주변관광안내소 : [광안리 U-관광(무인 U-관광안내소)] 운영시간 : 09:00 ~ 18:00 서비스 언어 : 영어, 일어, 중국어 위치 : 부산광역시 수영구 광안해변로 219 [부산역 관광안내소] 운영시간 : 09:00 ~ 18:00 위치 : 부산광역시 동구 초량3동 1202 전화번호 : 051-441-6565</li> </ul>



[부산외국인서비스센터]

운영시간 : 09:00 ~ 18:00

서비스 언어 : 러시아어, 중국어, 영어, 일어

위치 : 부산광역시 동구 대영로 243번 길

전화번호 : 051-441-3121

[부산종합관광안내소(남포동)]

운영시간 : 09:00 ~ 18:00

위치 : 부산광역시 중구 구덕로 31

전화번호 : 051-253-8253

- 주변 관광지 : 시립미술관, 해운대 해수욕장, 광안리 해수욕장, 진우도, 어사암과 거북바위, 동백섬, 황학대, 금정산 금정8경, 미륵사, 해동용궁사, 장안사 대웅전
- 부산광역시 문화관광 포털  
홈페이지 : [tour.busan.go.kr](http://tour.busan.go.kr)  
전화번호 : 1330

## MORE ABOUT BUSAN



동북아 경제권의 중심축이자 영화·영상산업의 허브 그리고 해양과 물류·금융의 도시인 부산은 환태평양과 유라시아를 잇는 국제적 관문도시로서의 입지를 공고히 하고 있다. 특히 온화한 기후와 해변을 따라 발달한 해수욕장, 경승지 및 온천, 사찰, 역사 유적 등의 관광자원이 풍부해 일년 내내 방문객의 발길이 끊이지 않는 국제적 관광도시로 발돋움해 있다.

Busan, the nexus of marine, logistics, and financial businesses, and the center of the film and visual media industry, has firmly established itself as the international gateway to Eurasia and the Pan Pacific region. The city is blessed with a temperate climate and rich tourist resources, such as the beach along the coastline, scenic spots, hot springs, old temples and historical sites. The city itself is a tourist attraction, attracting visitors year round.



부산세계불꽃축제  
-  
매년10월

Busan International  
Fireworks Festival  
-  
October each year



멀티미디어 해상쇼라는 취지 아래 매년 10월 광안대교를 중심으로 개최되는 세계적인 규모의 불꽃축제다. 다양한 불꽃과 화려한 레이저쇼, 테마음악이 어우러진 축제를 보기 위해 해마다 100만 명 이상의 국내외 관광객이 광안리 해수욕장에 모여든다.

Busan International Fireworks Festival is held in October each year, and Gwangalli Beach is the major place of the fireworks festival. In order to see this festival more than a million visitors at home and abroad each year visit Gwangalli Beach. With the purpose of "Multimedia marine show", a variety of colorful fireworks and laser show with theme music are presented.

해운대 야경

Night Scene of  
Haeundae Beach



해운대(海雲臺)는 한국 8경(景)의 하나로 꼽히는 명승지로 동백섬과 달맞이고개 등의 볼거리가 인접해 있는 부산의 대표적인 관광지이다. 호텔과 식당가, 쇼핑센터 등 위락시설이 자리 잡고 있으며 특히 야경이 아름다워 여름 밤 해운대를 찾는 관광객의 수가 매년 늘어나고 있다.

One of the eight best scenic spots in Korea, Haeundae is the most widely known tourist destination in Busan with such popular sites as Dongbaek Island and the Moon-Rise Road. The city offers a wide variety of amenities and recreational facilities, such as hotels, restaurants, and shopping malls.

An increasing number of people visit the beach on summer nights, when the scene is particularly beautiful.

## 오륙도

Oryuk Island



부산 남도 옹호동에 위치하며 국가지정문화재 명승 제24호로 지정된 섬이다. 조수의 차이에 따라 섬의 전체가 5개 또는 6개로 보인다고 하여 오륙도라는 이름이 붙여졌다. 안개 또는 보는 위치에 따라 섬의 수가 달라지는 신비한 매력을 가진 섬이다.

Oryuk Island, a State-designated Cultural Property, Scenic Site No.24, can be found at Yongho-dong, Namdo, Busan. It was so named – Oryuk Island, whose literal meaning is Five or Six Islands – because depending on the tide, it may appear to be a group of five islands, or six islands. It is fascinating, because the number of islands seems to vary, depending on the weather conditions like fog, or even from the angle of viewing.

## 범어사

Beomeo Temple



신라시대에 지어진 절로 해인사, 통도사와 함께 영남 3대 사찰로 꼽힌다. 부산의 명산인 금정산 기슭에 위치하고 있으며 절 아래 산성마을까지 계곡이 시원하게 뻗어있다. 계곡에 무리지어 자라난 등나무 군락지는 천연기념물 제176호로 지정되어 있다. 그 사이로 소나무, 팽나무가 함께 어울려 절경을 이룬다.

Built during the Shilla Period, Beomeo Temple is one of the three most-famous temples in Yeongnam area, along with Haein Temple, and Tongdo Temple.

The temple is located at the foot of Busan's famous Geumjeong Mountain, where a gorge runs all the way down to Sanseong Village below the mountain. The gorge is lined with a grove of rattan trees – a State-Designated Cultural Property, Scenic Site no.176 – creating a magnificent landscape along with pine trees and nettle trees that grow in between.

## 이기대 도시자연공원

Yigidae Park



흔히 '이기대'라고 불리는 이곳은 암반 위를 걸을 수 있는 공원이다. 바다와 면하고 있어 낚시 명소로도 꼽힌다. 시민들에게 개방되기 전까지 군사작전지역으로 통제가 되던 곳이라 자연보존상태가 좋고 산책로와 순환도로가 마련되어 계절을 가리지 않고 많은 사람들이 찾는 곳이다.

Commonly known simply as Yigidae, the park is located at the center of the metropolitan city of Busan. Visitors can enjoy trekking or walking along the path created over the rock beds. Since the park faces the ocean, it is also a popular fishing destination. Before it was developed into a park and opened to the public, the area was a military drill site and restricted to civilians. As a result, the park is noted for a well-preserved natural environment. Now that the walking path and a ring road have been built, the park is visited by many people throughout the seasons.

## 용두산 공원

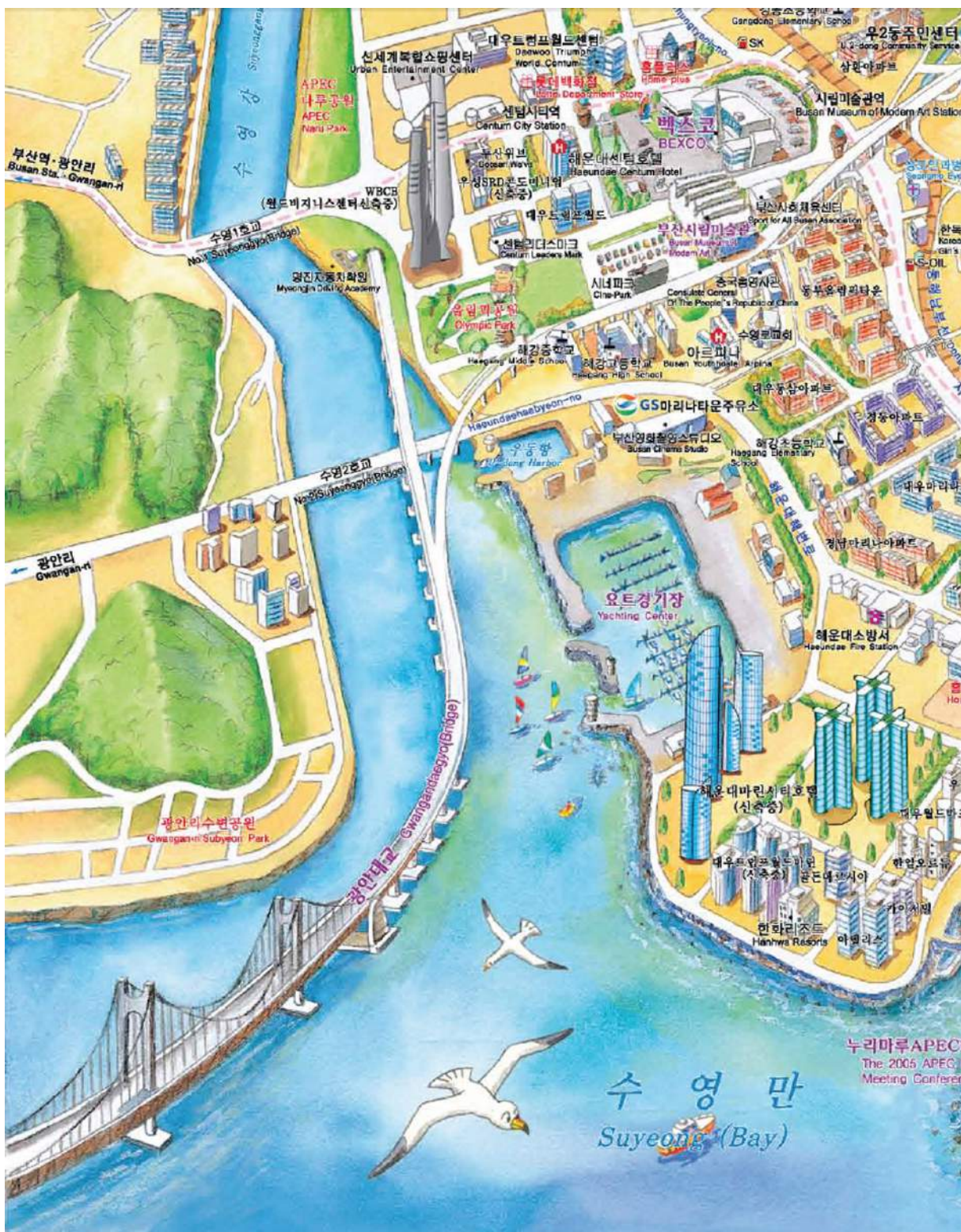
Yongdusan Park



용두산은 부산의 한가운데 위치해 있으며 도시 전체를 조망할 수 있는 120m 높이의 부산타워가 자리 잡고 있다. 계절이 바뀔 때마다 다양한 꽃으로 장식된 꽃시계와 사랑의 열쇠, 하트 벤치 등이 마련되어 연인들의 데이트 장소로 유명하다.

Yongdusan Park is located at the center of Busan. The park is famous for the Busan Tower that stands 120 meters tall at the center. Visitors can have a full view of the entire city from the observation deck of this tower. The park is also famous as a dating destination among young lovers, because the park is decorated with keys of love, heart-shaped benches, and a flower clock which is decorated with various seasonal flowers throughout the four seasons.













## 양포항 마리아 YANGPO PORT MARINA

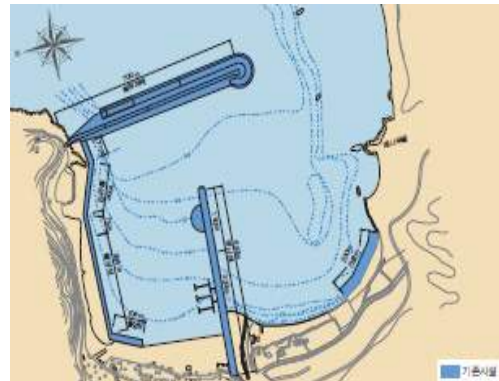


	35°52' 41.24" N 129°31' 4.91" E	수심	6m	홈페이지	-
주소	경북 포항시 남구 장기면 양포리 288-5번지			전화번호	054-270-2762





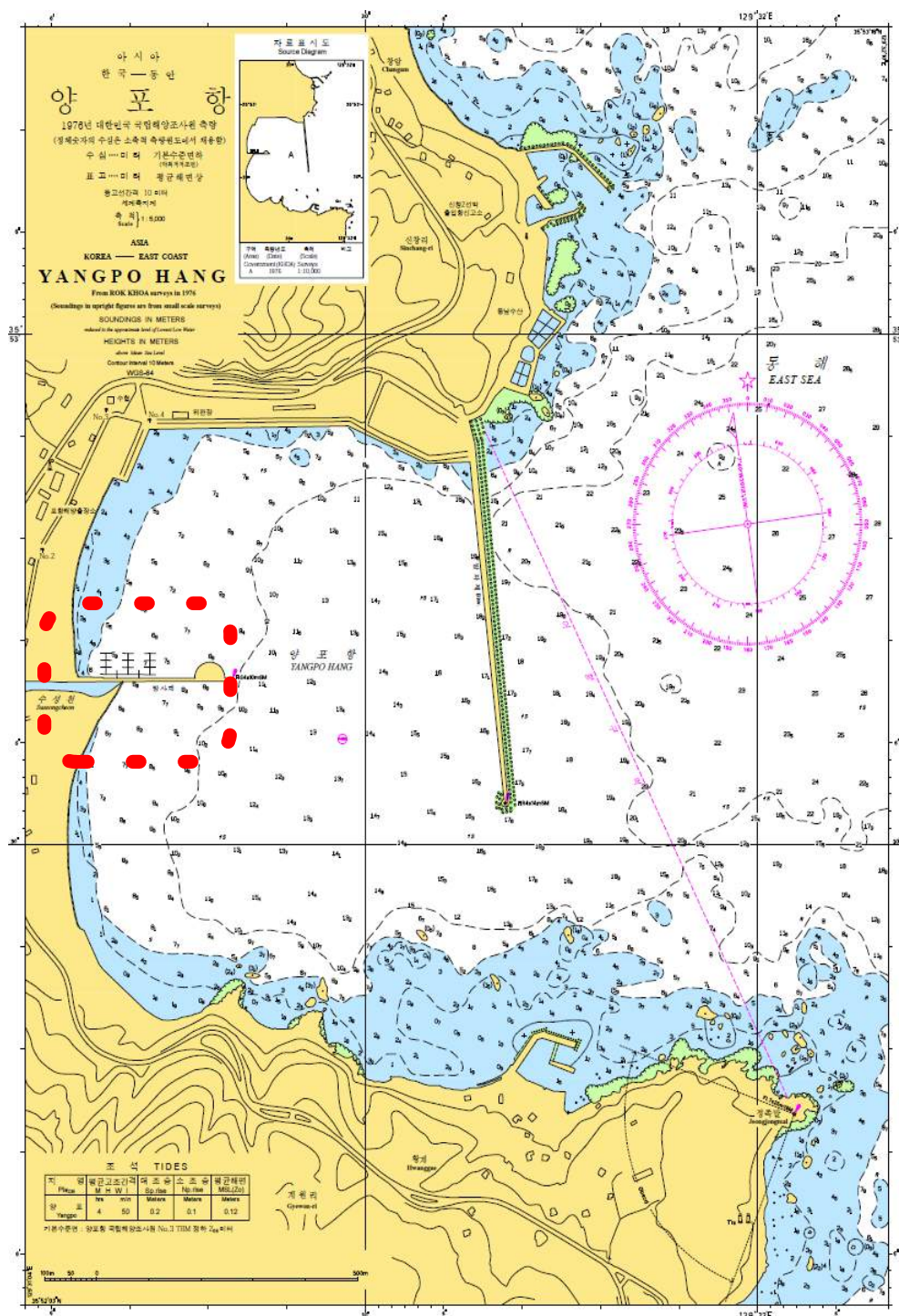
경북  
포항 양포항



▲ 평면도

▼ 마리아시설





	<ul style="list-style-type: none"> <li>① 계류 수용 능력(수상/육상) : 36척 / -</li> <li>② 계류 최대 전장 : 10m</li> <li>③ 이용절차 : 여항시설사용허가신청</li> <li>④ 계류비용 : 연간 17,000원 ~ 34,000원</li> <li>⑤ CIQ : -</li> </ul>
	<ul style="list-style-type: none"> <li>• 포항구항 마리나 약 23NM / 수영만 마리나 약 53NM</li> </ul>
	<ul style="list-style-type: none"> <li>• 목표물로는 정족말의 양포등대(등고 24m)와 양포항 북쪽의 106m 산정</li> <li>• 항의 입구가 동쪽으로 열려 있어 동남풍계열 외 모든 바람과 풍파를 막을 수 있음</li> <li>• 항내 수심은 2.8~14m, 저질은 가는 모래이어서 좋은 묘박지</li> <li>• 정족말을 둘러싸고 있는 해안부근에 많은 노출암과 암초들이 산재 주의 요함</li> <li>• 양포등대로부터 남남동쪽 약 740m 부근에 고립된 노출암과 암초 및 정치어장이 있어 특히 야간에 입출항 시 주의 필요</li> </ul>
	<ul style="list-style-type: none"> <li>• 31번 일반국도 - 포항 - 장기</li> </ul>
	<ul style="list-style-type: none"> <li>• 주변관광안내소 : <ul style="list-style-type: none"> <li>[포항역 관광안내소] 위치 : 포항시 북구 대흥동 / 전화번호 : 054-270-5837</li> <li>[포항시관광안내소(종합터미널)] 위치 : 포항시 북구 항동동 / 전화번호 : 054-289-5836</li> <li>[포항공항관광안내소] 위치 : 포항시 남구 동해면 / 전화번호 : 054-289-7298</li> </ul> </li> <li>• 주변 관광지 : 호미곶, 환호공원, 보경사 군립공원, 경상북도 수목원, 오아사</li> <li>• 경상북도 관광포털 홈페이지 : <a href="http://www.gbtour.net">www.gbtour.net</a> / 전화번호 : 1330 / 053-950-2987</li> <li>• 포항시 문화관광 포털 홈페이지 : <a href="http://phtour.ipohang.org">phtour.ipohang.org</a> / 전화번호 : 054-270-8282</li> </ul>



한국의 어항 • 경북 포항 양포항

## 남시꾼들이 즐겨 찾는 다기능 어항

Multi-functional fishing port where fishermen love to come

양포항 한 가운데 자리한 위판장은 주로 활어와 오징어 거래가 이루어진다. 어선별로 개인창고가 있어 위생적으로 잘 관리되고 있다. 또한 굴, 콩치, 고등어 등을 통조림으로 만드는 수산물 가공공장이 위치해 있다.

양포항 방파제는 파도를 막는 역할 뿐 아니라 가족들이 산책할 수 있는 공원 역할까지 한다. 물결 모양의 건강지압로, 바다를 볼 수 있는 철제벤치, 반딧불이 조명등까지 갖추고 있어 운치를 더해주고 있다. 더구나 소문난 방파제 남시터로 주말이 되면 남시꾼으로 인산인해를 이룬다. 철에 따라 뱀어돔, 학꽂치, 고등어 등이 올라오는데 추석이 지나면 감성돔의 손맛을 느끼게 된다.

아귀 형상의 급수대 ▶



1. 양포항 위판장과 어업인복지회관
2. 양포항 전경
3. 양포항 방파제공원
4. 양포 해상요트 계류장

**찾아가는 길**  
Path to find

대구포항고속도로 포항C → 형산  
교차로 → 구룡포항 → 암포항



▲ 오어사 동충

**주변관광**  
Surrounding tourism

**손재림문화유산전시관** 옛 계원초등학교 자리에 민속박물관, 화폐전시관, 한의학전시관, 성문화전시관, 야외전시관 등 한의사 손재림씨가 40년 동안 수집한 문화유산 5천점을 전시하고 있다.

**오어사** 신라 26대 진평왕 때 창건된 사찰로 원효대사와 해공선사가 이곳에서 범력으로 개천의 물고기를 생환토록 시합을 하였는데 그 중 한 마리는 살지 못했고 다른 한 마리는 살아서 힘차게 헤엄치자, 그 고기가 서로 자기가 살린 고기라고 해서 오어사가 되었다.

**장기읍성** 장기면 등하산 자락에 위치한 장기읍성은 산 정상에 위치에 군사적으로 중요한 역할을 한다. 읍성에 올라서면 너른 들녘과 동해 일대가 한눈에 들어온다.

**송시열, 정약용사적비** 정약용, 송시열의 유배기간 동안 학문을 전수하는 등 주민과 교류를 했으며 우암 송시열을 기리는 축림서원이 들어서 글 읽는 마을로 변모했다.



▲ 과메기

**먹을거리**  
Things to eat

**과메기** 청정지역에서 갯 잡은 신선한 공치를 명하 10도의 냉동상태로 두었다가 12월부터 바깥에 내다걸어 자연상태에서 냉동과 해동을 거듭하여 말린 것으로, 불포화지방산인 EPA와 DHA함량이 높아 혈관작용 등 성인병 예방에 뛰어나며 맛 또한 일품이다.



▲ 다산정약용선생 사적비



▲ 손재림문화유산전시관



▲ 장기읍성





## 포항구항 마리나 POHANG OLD PORT MARINA



	36°2' 26.25" N 129°22' 22.44" E	수심	5M	홈페이지	<a href="http://pohang.mof.go.kr">http://pohang.mof.go.kr</a>
주소	경상북도 포항시 남구 송도동 390-20번지			전화번호	054-242-1812~5





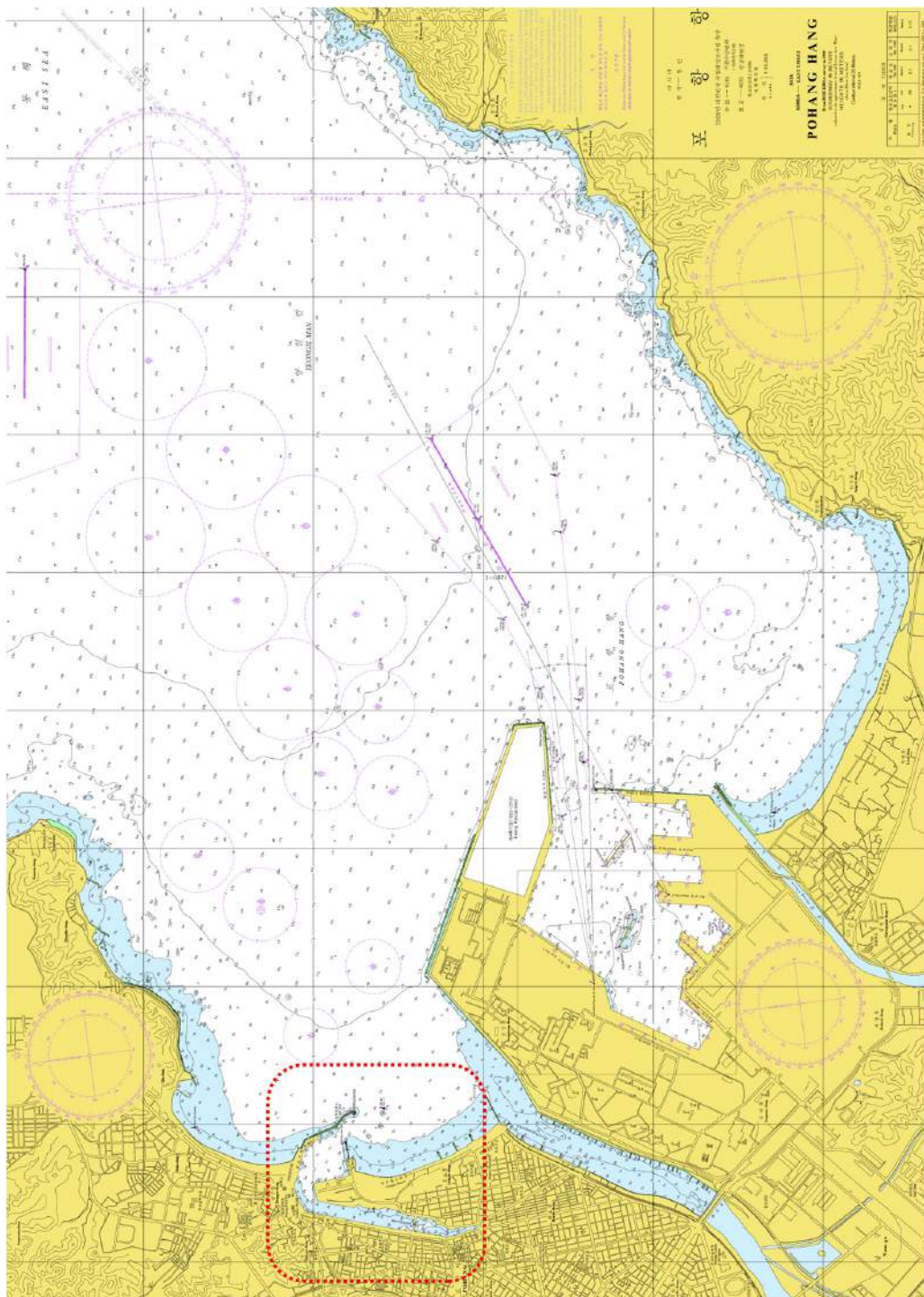
경북 포항 포항구항








▲ 평면도

▼ 마리아시설





	<p>① 계류 수용 능력(해상/육상) : 14척 / -          * 2014년 해상 50선석 확장 예정</p> <p>② 계류 최대 전장 : 20m 까지</p> <p>③ 이용 절차 : 포항시 체육지원과 해양스포츠담당(054-270-3142) 상담 후 계류</p> <p>④ 계류비용 : 현재 계류비는 무료          * 2014년 50선석으로 확장 후 계류비용을 징수 예정</p>
	<p>• 주 항로를 중심으로 수로 중앙으로 입출항</p>
	<p>① 대구-포항 고속도로 포항IC 7km ② 국도 7호선(경주-영덕) 2m</p> <p>③ 경부고속도로 경주IC 35m</p>
	<p>① 시외버스 터미널 - 육거리 105, 200번 버스(07:00~22:00, 10분 간격)</p> <p>② 고속버스 터미널 - 육거리 101, 102번 버스(07:00~22:00, 10분 간격)</p>
	<p>• 주변 관광지 : 보경사, 영일대해수욕장, 오어사</p> <p>• 포항시 문화관광          홈페이지 : <a href="http://phtour.ipohang.org">phtour.ipohang.org</a>          전화번호 : 054-270-8282</p>



## MORE ABOUT POHANG



우리나라에서 유일하게 태양신화를 가진 포항의 정체성과 예술문화는 '연오랑과 세오녀' 신화에서 출발한다. 이 신화는 포항이 우리나라 태양신화의 본 무대임을 보여주며, 일본에 철·직조·종이제작 기술 등을 전파했음을 보여주고 있다. 그리고 조선시대 풍수학자 이성지가 예언했듯 어룡사(현재 포항제철소가 들어선 바다)는 대나무처럼 제철소 굴뚝이 우뚝선 후 그 일대가 대도시로 변했다. 호미곶, 환호해맞이공원, 월포해수욕장, 국립등대박물관, 죽도시장 등이 유명하다.

The only region in Korea that is associated with a solar myth, the identity, arts and culture of Pohang all begins with the myth of Yeon-o-rang and Seo-nyeo. This myth testifies to the fact that Pohang is the original setting of this famous Korean tale, and it also shows how Korea introduced technologies to make metal, weaving, and paper making to Japan. As was predicted by Lee Seong-ji, the Feng Shui expert from the Joseon Period, Oryongsa temple (the ocean where POSCO is currently located) has turned into a large city where the chimneys of steel manufacturing facilities stand tall like a forest of bamboo. Pohang has some major tourist attractions, which include Homi-got Village, Hwanho Sunrise Park, Wolpo Beach, National Lighthouse Museum, and Jukdo Market.

## 호미곶

Homi-got



호미곶은 한반도 최동단에 위치해 있으며 우리나라에서 가장 먼저 해를 맞이할 수 있는 곳으로 꼽힌다. 해맞이 광장에서 맞이하는 일출은 물론 국내 최대규모의 호미곶등대, 국내 유일의 등대박물관, 이육사의 정신을 기리기 위한 청포도 사비등도 만날 수 있다.

Homi-got is a cape that sits at the eastern end of the Korean peninsula. You can see the sunrise before any place else in the country at this location. The popular tourist destinations in the cape area include the sunrise park which is the best place to watch the sunrise, the Homi-got lighthouse which is the largest in Korea, and Korea's only national lighthouse museum. You can also visit the monument built in memory of one of Korea's most beloved poems, "Green Grapes" and Lee Yuk-sa, the poet who wrote it.

## 등대박물관

National Lighthouse Museum



대한민국 최초의 등대박물관으로 호미곶등대를 중심으로 개관되었다. 국내에서 유일하게 등대의 발달사를 비롯한 등대관련 자료들을 볼 수 있어 희소성 있는 장소로 꼽힌다. 또한 등대원 생활관, 운항 체험실 등 다양한 볼거리가 있어 테마공원으로도 각광을 받고 있다.

The first lighthouse museum built in Korea, this facility in Pohang was created with the Homigot Lighthouse as its focus. It is where you can learn about the history of lighthouse development, and it is also the only place in Korea where you have access to many lighthouse-related documents. The place is popular as a theme park as well, because there are many other features you can visit, such as the replica of a lighthouse keeper's living quarters and a room where you can have a faux navigation experience.

### 환호해맞이공원

Hwanho Sunrise Park



도심 속 공원으로 전망대에서 해안선은 물론 포항시내까지도 한눈에 내려다 볼 수 있다. 중앙공원, 해변공원, 체육공원, 어린이 공원, 물의공원, 전통놀이공원으로 총 여섯 가지 테마로 조성되어 다양한 체험을 즐길 수 있다.

A park built at the center of the city, the Hwanho Sunrise Park has an observation deck, from which you can have a panoramic view of Pohang city and its coastal line. The park is set up under six different themes, called; central park, coastal park, sports park, children's park, water park, and traditional play park.

### 월포해수욕장

Wolpo Beach



한류와 난류가 교차하는 뉴시터로도 유명한 곳이다. 평소에는 뉴시를 즐기는 사람들로, 여름에는 피서객들로 북적이는 월포해수욕장은 실 틀없이 관광객이 모여드는 포항의 대표적인 관광지이다.

Wolpo Beach is famous as a fishing destination, because it is where the cold current mixes with a warm current. The beach usually has a heavy traffic of people coming for fishing, but during the vacation season in summer, the beach is jam-packed with beach-goers. It is one of the most popular tourist destinations in Pohang.



## 죽도시장

Jukdo Market



포항 최대 규모의 재래시장으로 옛날에는 유통의 중심지라고 할 정도로 규모뿐 아니라 그 역할에 있어서도 빼놓을 수 없는 곳이었다. 농수산물뿐만 아니라 의류와 공산품을 비롯해 전자기계에 이르기까지 원스톱 쇼핑이 가능하다.

The largest-scale traditional market in Pohang, Jukdo Market has been a significant commercial hub of the area, in terms of its scale and the role it played for the local economy. Visitors can enjoy one-stop shopping in this market, which offers not only farming and fishing products, but also clothes, packaged products, and even electronic machines and equipment for hospitals.

## 포항명물 과메기

Pohang's specialty  
Gwamegi, half-dried  
fish



과메기는 포항 하면 가장 먼저 떠오르는 대표적 특산품이다. 포항의 명물 과메기는 청어 또는 공치를 말리는 과정에서 거울 내 밑었다 녹았다를 반복하여 반 건조된 자연식품으로 피부미용에도 좋고 DHA가 풍부하다.

For most people, Gwamegi, half dried fish, is the first thing that comes to mind when talking about Pohang. Pohang's specialty Gwamegi is made by repeatedly freezing and thawing herrings or sardines throughout the winter season. The demand for this half-dried fish product has been continuously increasing since it became widely known as an all-natural product rich with DHA and good for healthy skin.



## 후포항 마리아 HUPO PORT MARINA



	36°40' 45.14" N 129°27' 2.78" E	수심	4m	홈페이지	<a href="http://www.uljinyacht.com">www.uljinyacht.com</a>
주소	경북 울진군 후포면 후포리 624-38번지			전화번호	054-788-4777





경북  
울진

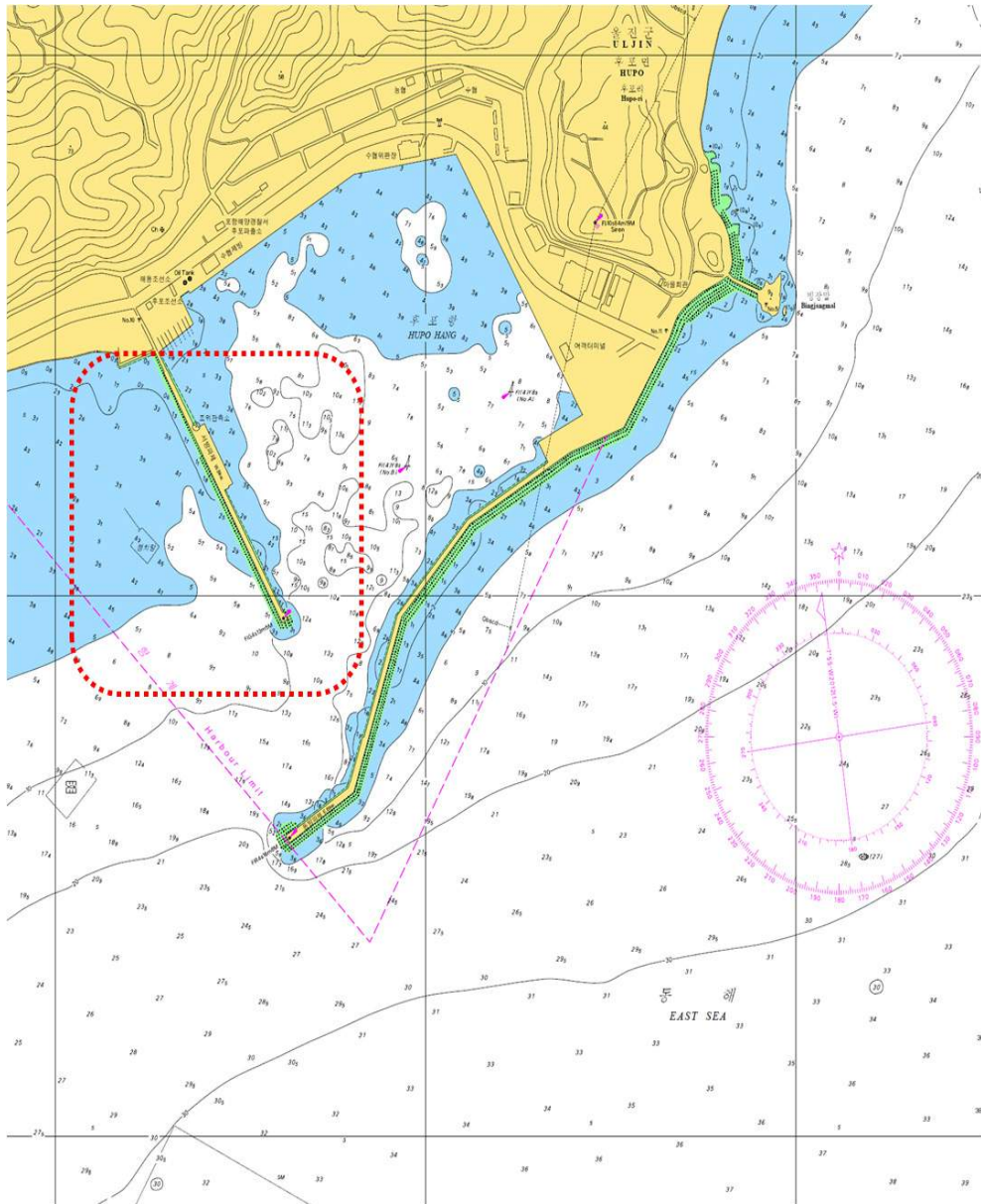
## 후포항






▲ 평면도

### ▼ 마리아시설








	<ul style="list-style-type: none"> <li>① 계류 수용 능력(해상/육상) : 6척 / 척</li> <li>② 계류 최대 전장 : 15m까지</li> <li>③ 이용 절차 : -</li> <li>④ 계류비용 : -</li> <li>⑤ CIQ : -</li> </ul>
	<ul style="list-style-type: none"> <li>• 포항구항 마리나 약 40NM / 오산항 마리나 약 16NM</li> </ul>
	<ul style="list-style-type: none"> <li>• 입항 시 후포항 등대 기준으로 진입 및 통과한 수 후포항 방파제 등대 기준 점으로 입항</li> <li>• 주 항로를 중심으로 양쪽에 어장부표가 있으니 부표 사이로 입출항하며 간조 시 갯벌이 나타나므로 수로 중앙으로 입출항</li> </ul>
	<ul style="list-style-type: none"> <li>① 국도 7호선 삼울IC 약 2.5km</li> </ul>
	<ul style="list-style-type: none"> <li>① 시외버스 온정종합터미널(환승) → 시외버스 평해버스정류장 → 시내버스 이용 (후포여객터미널 하차)</li> <li>② 시외버스 평해버스정류장 → 시내버스 이용(후포여객터미널 하차)</li> </ul>
	<ul style="list-style-type: none"> <li>• 후포항 이용안내 [울진군요트학교] 홈페이지 : <a href="http://www.uljinyacht.com">www.uljinyacht.com</a> 전화번호 : 054-788-4777</li> <li>• 주변 관광지 : 불영사, 석류굴, 백암산</li> <li>• 울진군 문화관광 홈페이지 : <a href="http://www.uljin.go.kr">www.uljin.go.kr</a> 전화번호 : 054-782-1501 / 054-789-5453~5</li> </ul>



## 오산항 마리나 OSAN PORT MARINA

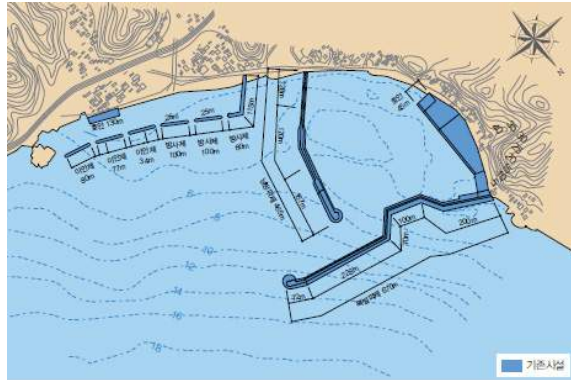


	36°53' 31.34" N 129°24' 57.73" E	수심	2.5~10m	홈페이지	<a href="http://www.uljinleports.co.kr">www.uljinleports.co.kr</a>
주소	경상북도 울진군 원남면 오산리 1048-4번지			전화번호	054-781-5115





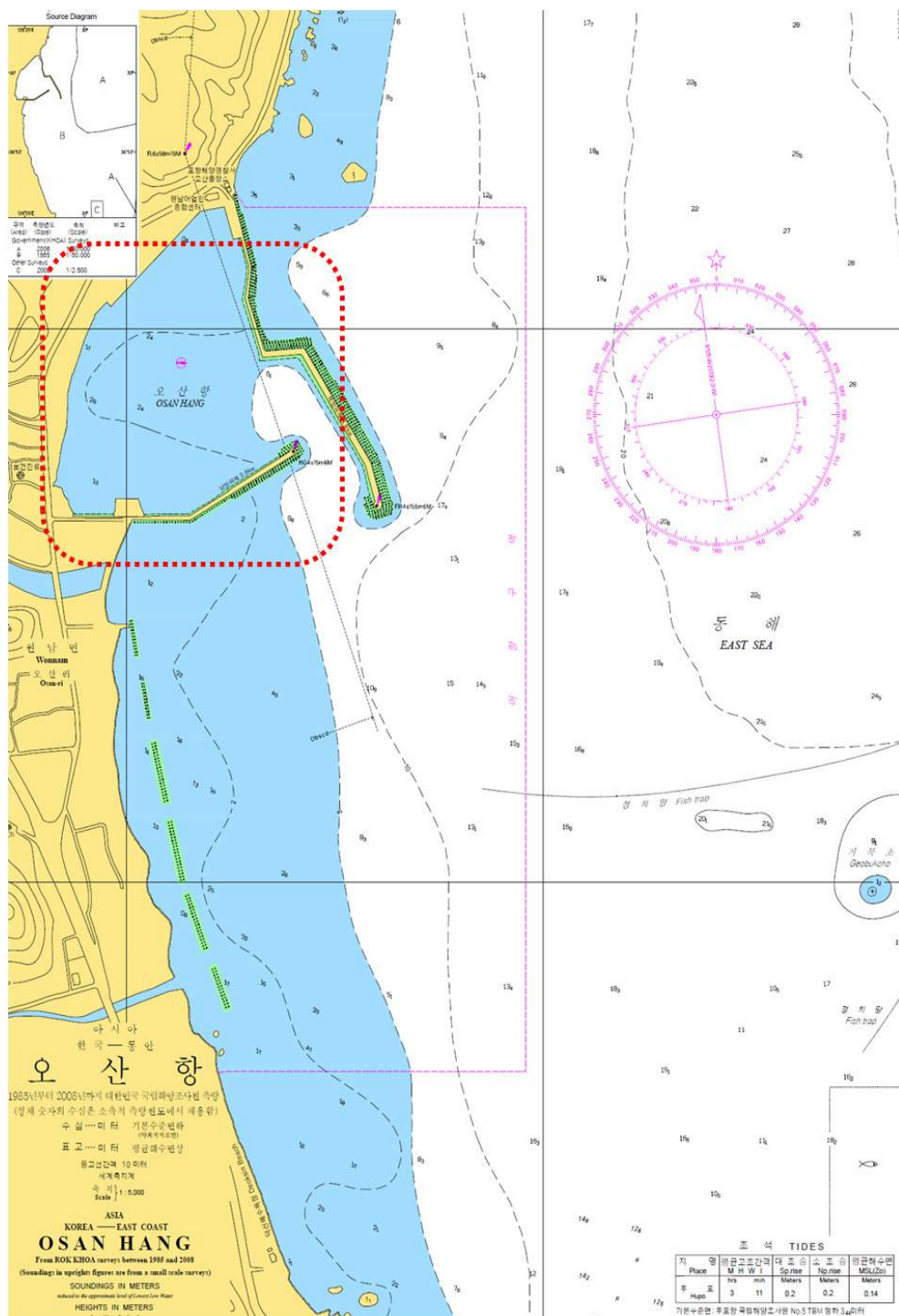
## 경북 오산항








▲ 평면도

### ▼ 마리아시설







	<p>① 계류 수용 능력(해상/육상) : 20척 / 10척</p> <p>② 계류 최대 전장 : 11m</p> <p>③ 이용절차 : 울진 해양레포츠센터 전화 또는 게시판 개별 문의</p> <p>④ 계류비용 : 무료</p> <p>⑤ CIQ : -</p>
	<p>• 후포항 마리나 약 16NM / 강릉항 마리나 약 62NM</p>
	<p>• 917지방도(해안도로)를 따라 오산리 도착</p>
	<p>• 포항공항</p> <p>홈페이지 : <a href="http://www.airport.co.kr/mbs/pohang">www.airport.co.kr/mbs/pohang</a></p> <p>위치 : 경상북도 포항시 남구 동해면 도구리 402-1</p> <p>전화번호 : 1661-2626</p>
	<p>• 주변관광안내소 :</p> <p>[백암온천 관광 안내소]</p> <p>위치 : 경상북도 울진군 온정면 소태리 1453번지</p> <p>전화번호 : 054-789-5480</p> <p>• 주변 관광지 : 엑스포공원, 성류굴, 민물고기 전시관, 불영사계곡, 망양정, 월송정, 죽변항, 후포항, 불영사, 남사고 유적지, 구수곡휴양림, 통고산자 연휴양림 등</p> <p>• 울진군 관광포털</p> <p>홈페이지 : <a href="http://www.uljin.go.kr">www.uljin.go.kr</a></p> <p>전화번호 : 054-782-1501</p>

한국의 어항 • 경북 울진 오산항

## 아름다운 바다 풍경, 스쿠버 дай버들의 천국

Beautiful sea scenery, heaven for scuba divers

오산항에서는 새벽 5시부터는 어판장에서는 문어경매가 이루어진다. 해산물을 다듬는 어민과 상자를 옮기는 집꾼, 그물을 정리하는 뱃사람들로 북적거린다. 12월부터 5월까지 대게를 잡아 올리며 그 이후부터는 금어기다. 마을 북쪽에 성황당이 하나 있는데 풍어와 풍년, 그리고 마을 사람의 안녕을 기원하고 있다. 주말이 되면 북방파제 위에는 강태공들로 가득한데 우럭, 송어, 놀래미의 손맛을 보게 된다. 오산항 앞바다는 한난류가 만나며 인공어초와 자연암반이 조화를 이루고 있어 방어, 문어, 감성돔, 멸치 등이 유영하는 수중 세계와 만날 수 있다. '바다의 금강산'이라는 큐우젼초와 왕돌잠 포인트가 있어 다이버들을 열광케 한다.

북방파제 등대 ▶



1. 망게 세척작업을 하고 있는 어민
2. 오산항 수협과 워터장
3. 오산항과 남방파제





**찾아가는 길**  
Path to find

- ① 동해고속도로 동해C → 삼척 사작삼거리 → 울진 → 오산항
- ② 중앙고속도로 영주IC → 봉화 → 법전 → 현동 → 수산교차로 → 오산항



◀ 망양정



▲ 민물고기생태체험관



**먹을거리**  
Things to eat

**고디탕** 고디는 민물 고동의 경상도 사투리다. 울진은 청정하천인 왕피천이 흐르고 있어 싱싱한 다슬기 맛을 볼 수 있다. 다슬기를 여러 번 닦은 후 맑은 국물이 날 때까지 삶아서 배추, 된장, 소금, 고추, 마늘을 넣어 끓이면 고디탕이 완성된다. 국물이 진하고 깔끔해서 속 취해소에 그만이다.

◀ 고디탕

**주변관광**  
Surrounding tourism

**망양정** 망양정은 속종이 '관동팔경의 경관 중에서 단연 최고'라고 극찬해 "관동제일루"라는 현판을 하사했다. 동해를 한 눈에 굽어볼 수 있을 뿐 아니라 산간 오지에서 흘러내리는 왕피천이 바다로 빠지는 장면을 만날 수 있다.

**쫓대바위** 망양정에서 오산항까지는 새로 놓인 7번 국도보다는 920번 지방도와 해안도로를 번갈아 타야 해변드라이브의 진수를 맛볼 수 있다.

**성류굴** 2억 5천만년 의 연륜을 자랑하는 석회암 동굴로 웅장한 석순 덕에 지하금강이라고 불린다. 종유석, 석순, 석주 등 신비로운 자연물거리가 가득하다.

**민물고기생태체험관** 국내 최초로 살아있는 토종 민물고기를 전시한 곳으로 물고기 119종, 4,400여 마리와 표본병이 전시되어 있다.

**울진 해양레포츠센터** 거북초·왕돌초 등 수중 경관이 뛰어난 연안해역을 활용한 해양레포츠시설로, 수권스쿠버 초급에서부터 지도자 과정까지 교육 프로그램 등을 운영한다. 다이버, 잔류, 물장마, 준비장소, 강의실, 회의실, 식당, 매점 등을 갖추고 있으며 잠수병 치료를 위한 챔버, 장비들을 보유하고 있다.



▲ 성류굴



▲ 울진해양레포츠센터



▲ 쫓대바위



## 강릉항 마리나 GANGNEUNG PORT MARINA



37°46' 20.70" N  
128°57' 4.62" E

수심

5m

홈페이지

[www.seamaster.co.kr](http://www.seamaster.co.kr)

주소

강원도 강릉시 창해로 14번길 51-20번지

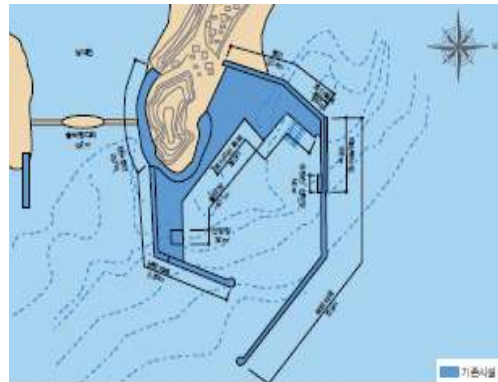
전화번호

070-8816-6543





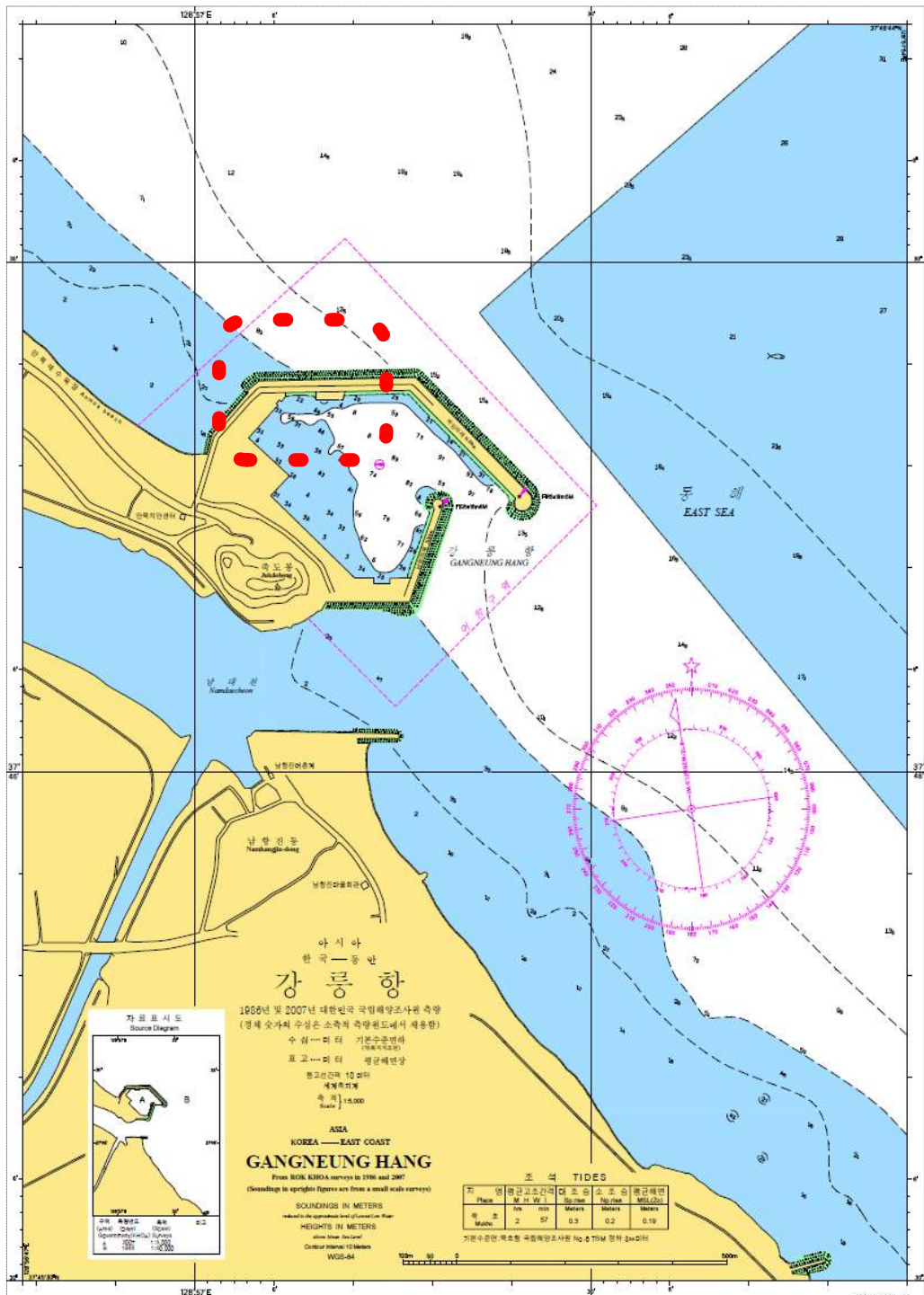
강원강릉 강릉항



▲ 평면도

▼ 마리아시설









한국의 어항 • 강원 강릉 강릉항

## 커피향기 가득한 종합관광어항

Port with full of sweet coffee fragrance

강릉항은 무엇보다도 '커피거리'가 형성돼 있다는 점이 매력적이다. 2009년부터는 매년 가을마다 커피축제도 열린다. 2011년 봄부터 강릉과 울릉도 간 여객선이 운항을 시작한 것도 강릉항의 관광객 수를 증가시킨 요인 중 하나이다.

강릉시내의 첫출인 남대천은 강릉항 남쪽에서 동해로 흘러든다. 민물과 바닷물이 만나는 하구 주변에는 황어, 송어 등의 어종이 풍부해서 낚시꾼들의 발길이 끊이지 않는다. 강릉항 방파제도 인기 있는 바다낚시포인트이다. 강릉항과 인접한 안목해변에서는 더위가 물러가는 8월 말경 고등어 떼에 쫓겨 해변으로 밀려온 멸치 떼를 사람들이 바가지로 떠서 잡는 진풍경이 연출되기도 한다.



1. 강릉항의 요트계류장과 주차장 전경  
4. 커피축제 기간 중의 강릉항 풍경

2. 어민들이 직영하는 수산물판매장  
5. 여객선터미널에서 본 강릉항 요트마리나

3. 물양장에 정박한 어선들





▲ 참소리축음기·에디슨박물관의 에디슨 축음기



▲ 선교장 전경



▲ 경포호의 겨울 풍경



▲ 삼세기탕



#### 먹을거리 Things to eat

**삼세기탕** 겨울철이 제철인 삼세기는 비교적 깊은 바다에 사는 육식성 어종으로 살이 연하고 국물 맛이 시원해서 주로 매운탕이나 속풀이 해장국으로 끓여 먹는다.



#### 주변관광 Surrounding tourism

**경포호** 둘레 4km의 석호로 강릉의 대표적인 명소이다. 호반에는 풍치 좋은 산책로가 나 있어서 산책하거나 하이킹을 즐기기에 제격이다.

**선교장** 강원도에서 가장 큰 개인주택이자 조선시대 사대부의 대표적인 양반가옥이다. 고택 숙박체험이 가능하고 전통음식점 '연'도 운영한다.

**참소리축음기·에디슨박물관** 강릉시 저동의 경포호 인근에 위치한 세계 최대의 오디오 전문 박물관이다. 손성묵 관장이 40여 년 동안 전세계에서 수집한 화귀 축음기와 에디슨의 발명품들로 가득하다.



#### 찾아가는 길 Path to find

동해고속도로 강릉IC → 경강로 → 안목사거리 → 강릉항

▲ 남대천 하구의 솔바람다리



## 수산항 마리나 SUSAN PORT MARINA (양양)

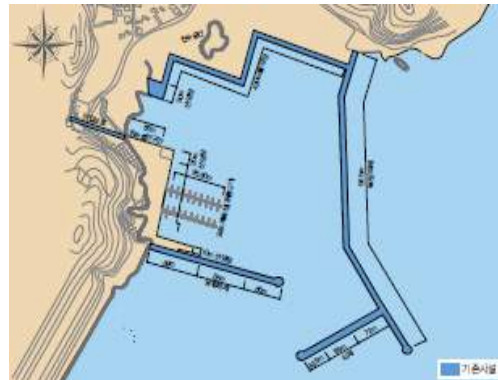


	38°4' 37.38" N 128°40' 29.29" E	수심	4.3m	홈페이지	<a href="http://www.gwsf.org">www.gwsf.org</a>
주소	강원 양양군 손양면 수산리 89-1번지			전화번호	033-671-4152





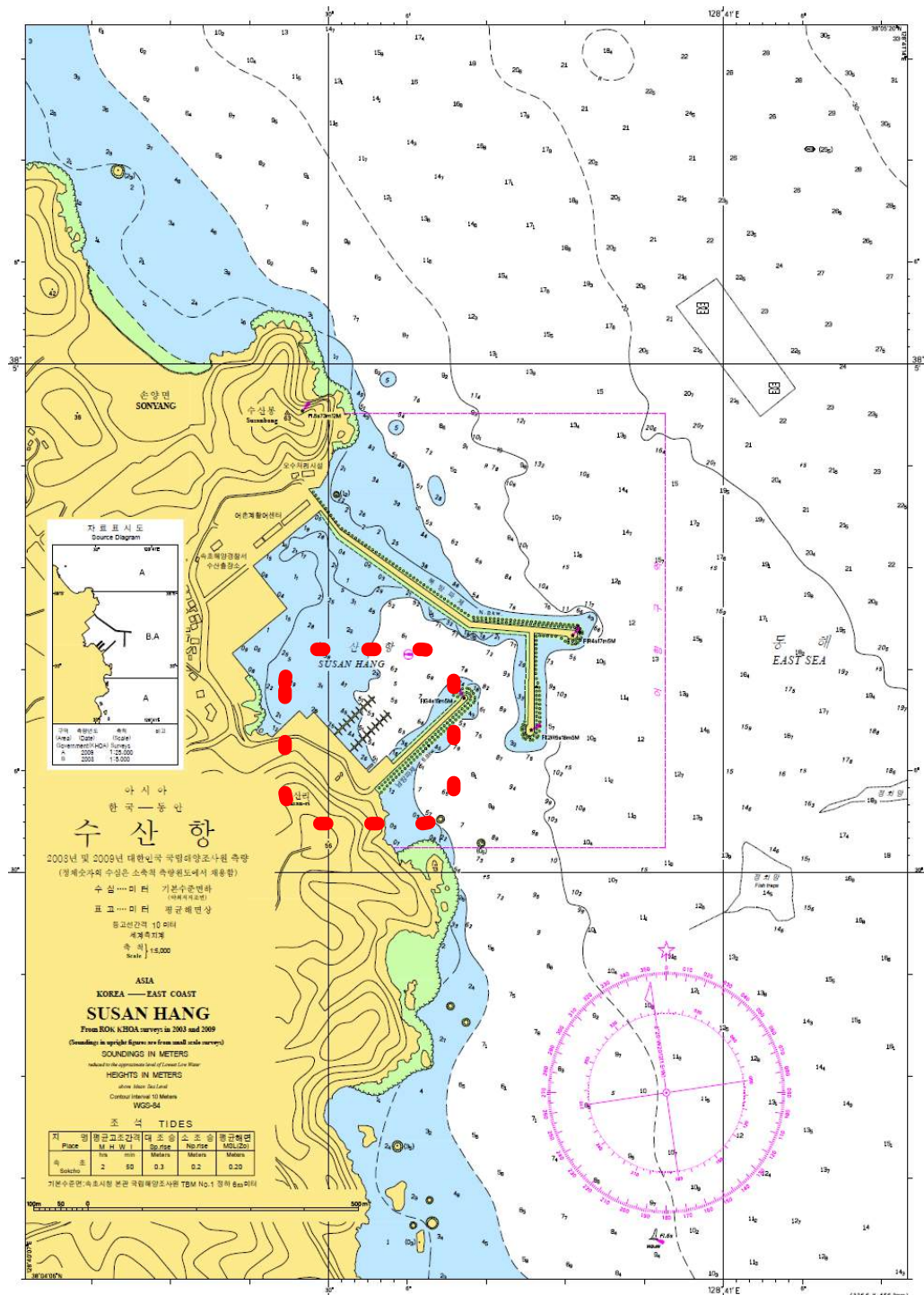
강원  
양양 수 산 항



▲ 평면도

▼ 마리아시설









① 계류수용 능력(해상/육상) : 60척 / -

② 계류 최대전장 : 25m

③ 이용절차







- 1) 전화문의(관리사무실 033-671-4152)
- 2) 계류장 잔여석 여부확인
- 3) 지정된 임시계류부두 접안
- 4) 요트마리나 시설사용신청서 제출
- 5) 계류비 선납(비상연락망 안내, 장기 계류 시 선박등록증 제출)
- 6) 계류기간에 따른 계류선석 지정
- 7) 마리나 관리규정 및 시설 이용안내
- 8) 지정된 계류선석으로 이동

④ 계류비용

1) 요트마리나 계류장 시설사용료

사용구분	규격	금액(원)	비고
일시사용 (15일 이내, 척/일)	길이 5m미만	3,000	17ft 미만
	5m이상 6m미만	5,000	20ft 미만
	5m이상 6m미만	5,800	23ft 미만
	5m이상 6m미만	8,000	27ft 미만
	5m이상 6m미만	8,900	30ft 미만
	5m이상 6m미만	9,500	33ft 미만
	5m이상 6m미만	10,400	37ft 미만
	5m이상 6m미만	11,300	40ft 미만
	5m이상 6m미만	12,300	43ft 미만
	5m이상 6m미만	13,200	46ft 미만
	5m이상 6m미만	14,100	46ft 이상
상시사용 (16일 이내, 척/월)	5m이상 6m미만	39,700	17ft 미만
	5m이상 6m미만	64,400	20ft 미만
	5m이상 6m미만	70,900	23ft 미만
	5m이상 6m미만	96,300	27ft 미만
	5m이상 6m미만	104,500	30ft 미만
	5m이상 6m미만	143,500	33ft 미만
	5m이상 6m미만	154,000	37ft 미만
	5m이상 6m미만	160,000	40ft 미만
	5m이상 6m미만	174,100	43ft 미만
	5m이상 6m미만	184,600	46ft 미만
	길이 14m이상	194,000	46ft 이상

\* 요금은 추후변경 될 수 있음

	2) 요트마리나 부속시설 사용료															
	<table><tr><th>시설별</th><th>사용료(원)</th><th>비고</th></tr><tr><td>레포츠교육장</td><td>30,000(1회)</td><td>집기포함 냉난방기 실제 사용한 전기, 유류의 사용액 징수</td></tr><tr><td>샤워장</td><td>1,000(1회)/ 500(1회)</td><td>어른/초등학생 이하</td></tr><tr><td>세척시설</td><td>5,000</td><td></td></tr><tr><td>인양기(추후)인양시설</td><td>10,000</td><td></td></tr></table>	시설별	사용료(원)	비고	레포츠교육장	30,000(1회)	집기포함 냉난방기 실제 사용한 전기, 유류의 사용액 징수	샤워장	1,000(1회)/ 500(1회)	어른/초등학생 이하	세척시설	5,000		인양기(추후)인양시설	10,000	
시설별	사용료(원)	비고														
레포츠교육장	30,000(1회)	집기포함 냉난방기 실제 사용한 전기, 유류의 사용액 징수														
샤워장	1,000(1회)/ 500(1회)	어른/초등학생 이하														
세척시설	5,000															
인양기(추후)인양시설	10,000															
	* 요금은 추후변경 될 수 있음															
	⑤ CIQ															
	(1) 검역 : 국립 동해검역소 033-535-6022															
	(2) 출입국 : 춘천 출입국관리사무소 속초출장소 033-636-8613															
	(3) 세관 : 속초세관 033-820-2114															
	• 강릉 마리나 약 23NM / 속초 마리나 약 10NM															
	• 북방파제와 남방파제 사이를 기준 방위 000°로 진입 • 남방파제 통과, 방위 190°로 진입하면 계류장이 보임 • 입출항로 부근에 정치망이 있으니 입출항시 철저한 견시 필요															
	① 부산에서 출발할 경우 중앙고속도로 → 동해고속도로 동해IC → 동해대로 → 상운길 → 선사유 적로 → 수산항 방면 수산1길 ② 서울에서 출발할 경우 서울춘천고속도로 → 흥천IC교차로 → 설악로 → 미시령로 → 동해대로 → 일출로 → 선사유적로 → 수산항 방면 좌회전															
	• 양양고속버스정류장															
	• 양양 국제공항 홈페이지 : <a href="http://www.airport.co.kr/mbs/yangyang">www.airport.co.kr/mbs/yangyang</a> 위치 : 강원도 양양군 손양면 동호리 / 전화번호 : 1661-2626															
	• 주변관광안내소 : [양양군 관광안내소] 위치 : 양양군 강현면 주청리 117-1번지 / 전화번호 : 033-670-2398 • 주변 관광지 : 남대천, 대청봉, 오색령(한계령), 오색주전골, 하조대, 죽도정 • 강원도 관광포털 홈페이지 : <a href="http://www.gangwon.to">www.gangwon.to</a> / 전화번호 : 033-640-5420 • 양양군 관광포털 홈페이지 : <a href="http://tour.yangyang.go.kr">tour.yangyang.go.kr</a> / 전화번호 : 033-670-2397															



## ※ 해양레저안전정보

## ◆ 수상레저 안전사고 대응요령

## ○ 수상레저 사고접수 시 조치사항

- ▶ 정확한 사고내역을 파악한다.
  - 일시 및 장소, 승선인원 및 사고자 현황
  - 충돌, 좌초, 전복, 화재, 기관고장, 타기고장 등 사고유형에 따른 기구의 상태 등 확인
  - 수심, 기상, 부근해역 레저활동자, 운항선박 등 사고해역 현황
- ▶ 신속한 보고 및 구조세력 출항조치
  - 상황실 보고 및 구조세력 출항조치(상황실, 파출소)
  - 자체 보유 구조정 및 민간구조선 지원요청
  - 응급환자 발생 시 필요한 구급약품 등 준비
  - 필요 시 앰블런스, 119구조대 지원요청

## ○ 현장도착 시 조치 및 중간 조치사항

- ▶ 사고현장 상황 파악보고 (지휘부 판단 가능토록 모든 정황 상세보고)
  - 인명피해여부, 사고선박 상태, 수심, 조류, 파고 등 현지기상, 부상자 상태
- ▶ 자체구조 가능여부 판단 신속보고 (자체구조 가능 시 추가투입 구조세력 철수조치)
- ▶ 자체구조 불가 시 지원세력 요청 (구조에 필요한 장비 및 소요물품 지원요청)
- ▶ 응급환자 발생 시 인명 우선 구조
- ▶ 사고선박(레저기구) 예인 시 고려사항
  - 사고선박 상태를 정확하게 파악, 예인여부 및 예인방법 결정
  - 예인 시 후방 견시요원 배치, 상황에 따라 예인속력 조절
  - 사고선박 승선원 예인선에 편승
  - 현지기상 등을 감안, 무리한 예인금지
- ▶ 부상자 등 익수자 구조시 고려사항
  - 피 구조자 우선 안정유지, 체온유지, 상처보호 등
  - 위급환자 우선 후송 및 전문의료기관 자문에 따라 조치
- ▶ 침수선박(레저기구) 조치요령
  - 배수펌프 이용 배수 및 파공부위 빼기 등 이용 응급조치
  - 무리한 예인으로 인한 침몰사고 방지
  - 가까운 항포구에 예인선주로 하여금 안전조치토록 강구

자료 : 해양경찰청.

한국의 어항 • 강원 양양 수산항


## 강원도 요트관광의 중심

The Mecca for Gangwon-do yacht tourism

수산항은 잡피가 서식할 정도로 바닷물이 깨끗하다. 바다에 완전히 잠긴 채로 자라는 잡피는 오염된 바다에는 서식하지 않는 바다식물이다. 수산항의 내항에 잡피 군락이 형성돼 있다는 것은 그만큼 바다가 깨끗하다는 뜻이다.

수산항은 요트클럽하우스와 60척의 요트가 동시에 정박할 수 있는 계류시설 등이 잘 갖추어져 있어 강원도의 요트관광 중심으로 떠오르고 있는 곳이다. 대한요트협회장배 전국요트대회가 열리는 곳이기도 하다.

수산항 내항을 항해하는 소형 요트 ▶



1. 남방파제에서 바라본 수산항 전경  
3. 수산항 내의 갯바위에서 낚시하는 사람

2. 명게 선별 작업을 하는 어민들  
4. 수산항의 물양장과 봉수대 데크로드





### 찾아가는 길 Path to find

춘천동흥천고속도로 동흥천C → 인제 한계교차로 → 한계령 → 양양삼거리 → 양양대교 → 송현사거리 → 송전삼거리 → 쓸비치 → 수산항



▲ 양양 오산리선사유적박물관에 내부



### 주변관광 Surrounding tourism

**오산리 선사 유적박물관** 우리나라의 대표적인 신석기시대 유적지 중의 하나인 송양면 오산리의 선사유적 근처에 들어섰다. 당시 발굴된 각종 유물과 선사시대 사람들의 생활상을 사실적으로 재현한 모형이 전시돼 있다.

**낙산사** 남해 금산의 보리암, 강화 석문도의 보문사와 함께 우리나라의 3대 관음도량으로 꼽히는 고찰이다.

**하조대** 현북면 하광정리 바닷가에 위치한 해안절경이다. 7번 국도와 인접해 있어서 찾기도 쉽다. 우뚝한 해안절벽 위의 해송 숲에 자리한 하조대에서는 상쾌한 바다 전망을 누릴 수 있다.



▲ 설국



### 먹을거리 Things to eat

**설국** 양양 사람들은 자연산 홍합은 '삽'이라 부른다. 설국은 홍합 살을 부추, 버섯, 파 등의 채소와 함께 넣고 고추장 양념으로 간을 맞춰 끓여낸 향토음식이다. 홍합 특유의 시원한 국물 맛과 고추장의 얼큰한 맛이 어우러져서 속을 편안하게 하고 입맛을 살려준다. 겨울철에는 몸을 따뜻하게 데워주고 여름철에는 이열치열로 더위를 잊게 만드는 보양식이기도 하다.




▲ 낙산사 해수관음보살상

▲ 하조대의 아름다운 해돋이



## 속초 marina SOKCHO PORT MARINA



	38°11' 30.86" N 128°35' 4.76" E	수심	3m	홈페이지	<a href="http://cafe.daum.net/sokcho-y-tour">http://cafe.daum.net/sokcho-y-tour</a>
주소	강원도 속초시 조양동 1544-2번지 일원			전화번호	033-632-0006





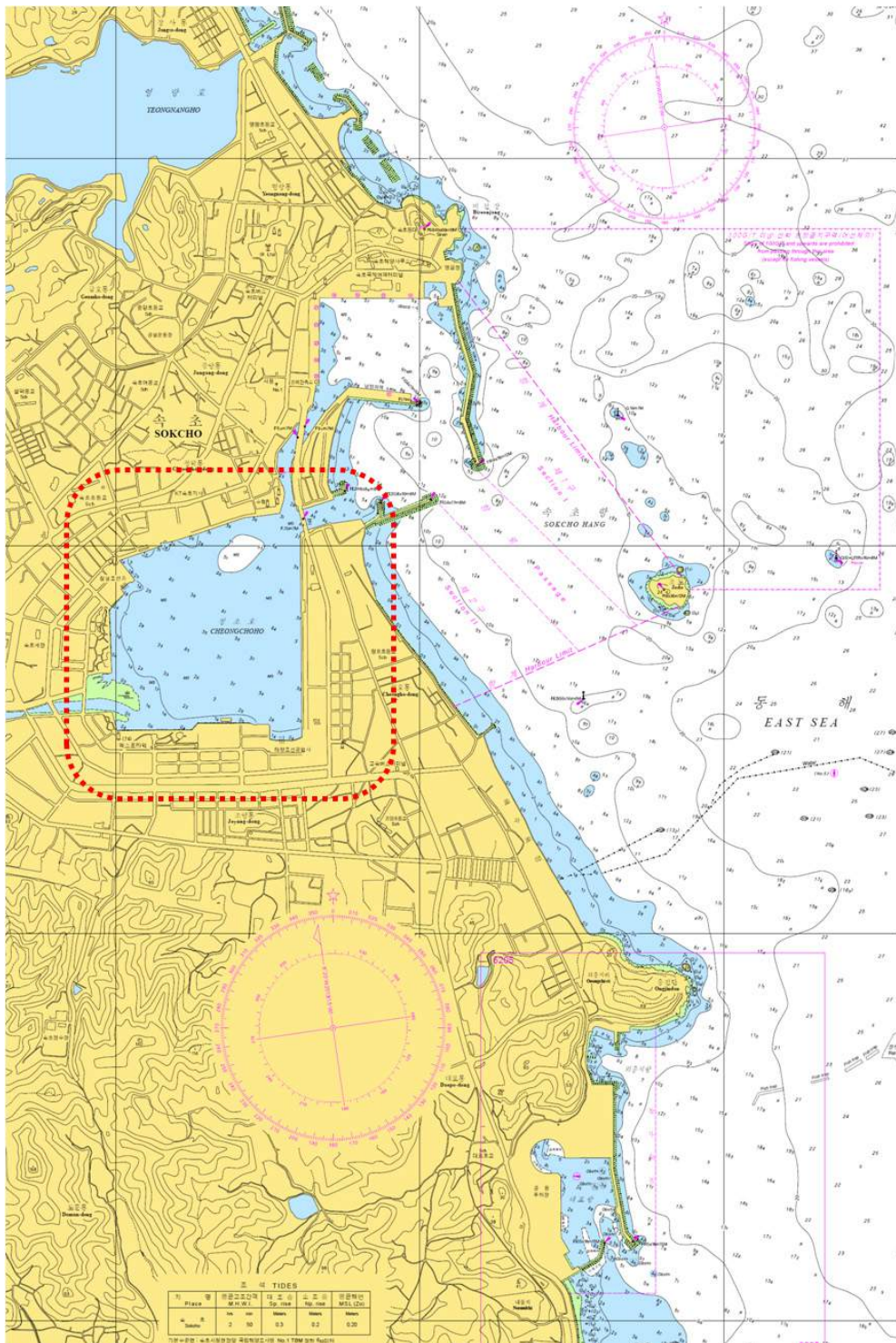
강원  
속초 속초 항



▲ 평면도

▼ 마리아시설













- ① 계류 수용 능력(해상) : 30척(35ft급 16척, 40ft급 12척, 50ft급 2척)
- ② 계류 최대 전장 : 18.5m 까지
- ③ 이용 절차 : 「무역항 요트 계류시설 사용에 관한 규정」을 따름
  - 속초항 요트 계류시설 사용 신청서 작성
  - 계류비 납부 및 사용허가증 발급
- ④ 계류 비용 : 「무역항 요트 계류시설 사용에 관한 규정」을 따름
  - (1) 사용기간이 1개월 이상일 경우 상시사용으로 본다.
  - (2) 전기, 수도 등의 부속시설 사용료는 추가로 징수한다.
  - (3) 제트스키, 고무보트 등은 사용을 허가하지 아니한다.
  - (4) 35ft는 10.6m, 40ft는 12.1m, 50ft는 15.2m를 의미한다.

시설별	사용구분	사 용 료(단위 : 원)		비고
		규 격	금 액	
계류장	일시사용 (척/일)	길이 5m 미만	4,000	
		길이 5m 이상 6m 미만	5,000	
		길이 6m 이상 7m 미만	6,000	
		길이 7m 이상 8m 미만	7,000	
		길이 8m 이상 9m 미만	8,000	
		길이 9m 이상 10m 미만	9,000	
		길이 10m 이상 11m 미만	10,000	
		길이 11m 이상 12m 미만	11,000	
		길이 12m 이상 13m 미만	12,000	
		길이 13m 이상 14m 미만	13,000	
	상시사용 (척/월)	길이 14m 이상	14,000	
		길이 5m 미만	40,000	
		길이 5m 이상 6m 미만	65,000	
		길이 6m 이상 7m 미만	70,000	
		길이 7m 이상 8m 미만	96,000	
		길이 8m 이상 9m 미만	110,000	
		길이 9m 이상 10m 미만	144,000	
		길이 10m 이상 11m 미만	154,000	
		길이 11m이상 12m 미만	160,000	
		길이 12m 이상13m 미만	174,000	
		길이 13m 이상14m 미만	184,000	
		길이 14m 이상	194,000	
전 기	실제 사용한 전기요금			
수 도	실제 사용한 상수도요금			
비고	○ 일시사용은 사용기간이 1개월 미만인 경우를 말한다. ○ 상시사용이란 사용기간이 1개월 이상인 경우를 말한다. ○ 선박길이는 바우스프리트 · 트랜섬스텝 등 의장품을 포함한 실측장을 적용한다. ○ 전기수도요금은 항만관리청이 전기수도 공급업체에 납부한다.			

⑤ CIQ

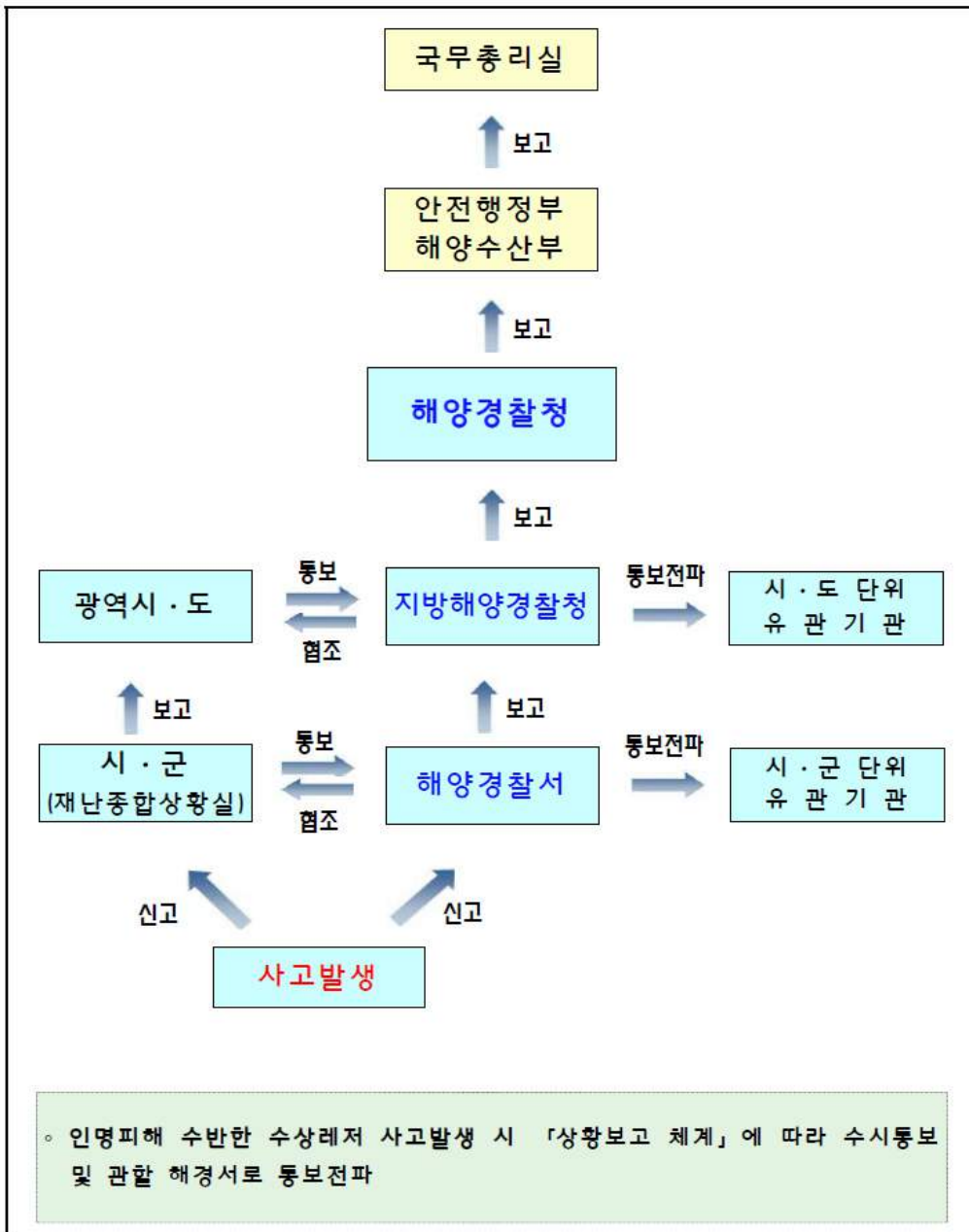
- (1) 검역 : 농림수산검역검사본부 속초사무소 033-635-9125
- (2) 출입국 : 춘천출입국관리사무소 속초출장소 033-636-8613
- (3) 세관 : 서울본부세관 속초세관 033-820-2114

	<ul style="list-style-type: none"> <li>• 미시령고속도로 : TG 9.22<sub>km</sub>(19분 소요)</li> <li>• 동해고속도로 하조대IC : 31.18<sub>km</sub>(44분 소요)</li> </ul>
	<ul style="list-style-type: none"> <li>• 시내버스 : 66-1번 버스(6:35 ~ 19:35, 40분 간격)</li> <li>• 시내버스 : 7-1번 버스(5:35 ~ 21:25, 30분 간격)</li> <li>• 시내버스 : 9번 버스(5:30 ~ 21:10, 17분 간격)</li> <li>• 시내버스 : 9-1번 버스(5:38 ~ 21:50, 18분 간격)</li> </ul>
	<ul style="list-style-type: none"> <li>• 양양 국제공항 : 21.87<sub>km</sub>(41분 소요)</li> </ul>
	<ul style="list-style-type: none"> <li>• 속초항 마리나 이용안내 : 033-639-2234</li> <li>• 주변 관광지 : 청초호, 속초해변, 대포항, 설악산, 영랑호, 죽육공원, 속초관광수산물시장 등</li> <li>• 속초시청 관광포털 홈페이지 : <a href="http://www.sokchotour.com">www.sokchotour.com</a> 전화번호 : 033-633-3171</li> <li>• 강원도청 관광포털 홈페이지 : <a href="http://www.gangwon.to">www.gangwon.to</a> 전화번호 : 033-244-0088</li> </ul>

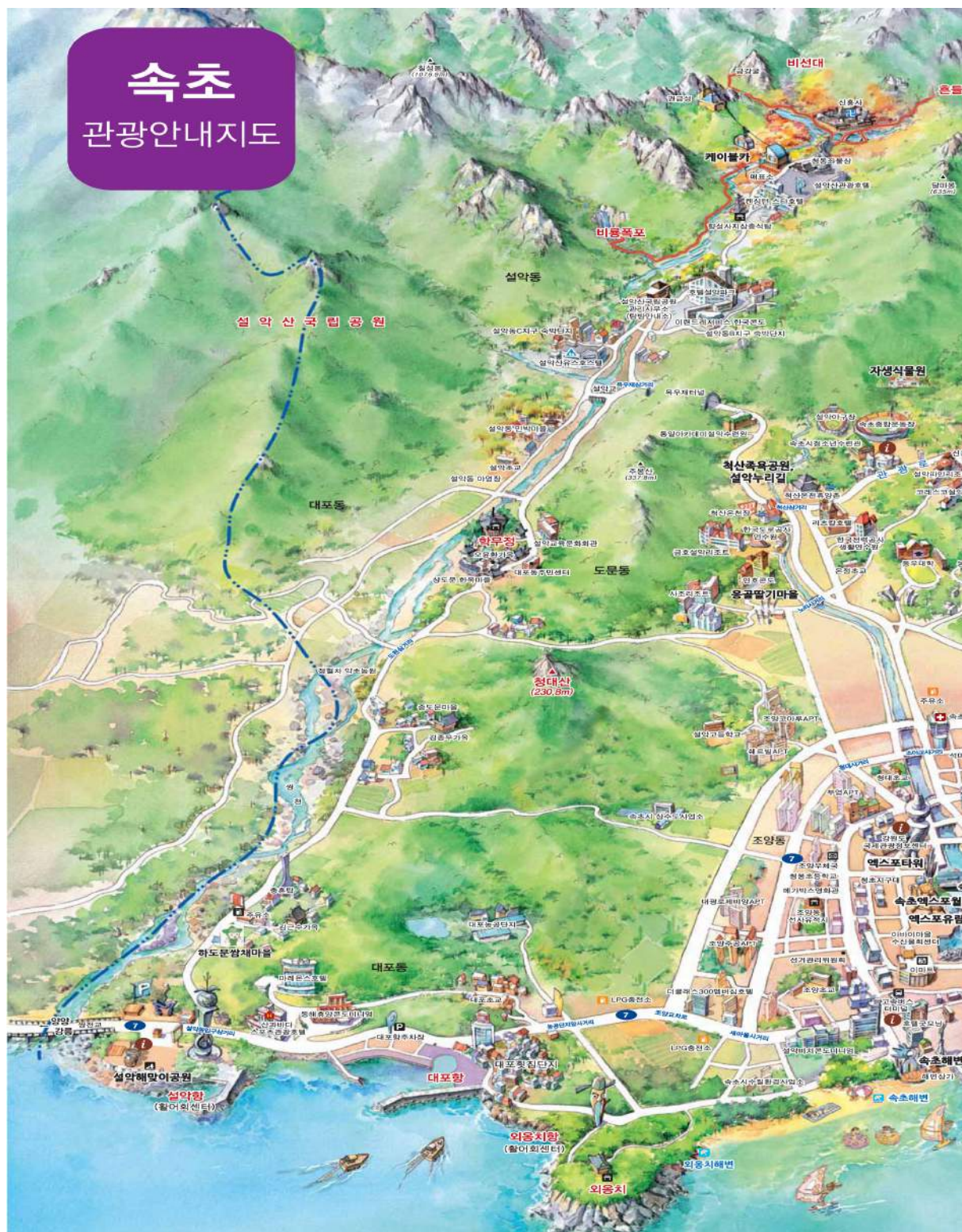


※ 해양레저안전정보

◆ 안전사고 발생시 상황보고 체계



자료 : 해양경찰청.












## 김녕항 마리아 GIMNYEONG PORT MARINA (제주도)



	33°33' 32.62" N 126°44' 13.28" E	수심	6.5m	홈페이지	-
주소	제주도 제주시 구좌읍 김녕리 4212-1번지			전화번호	064-783-2880






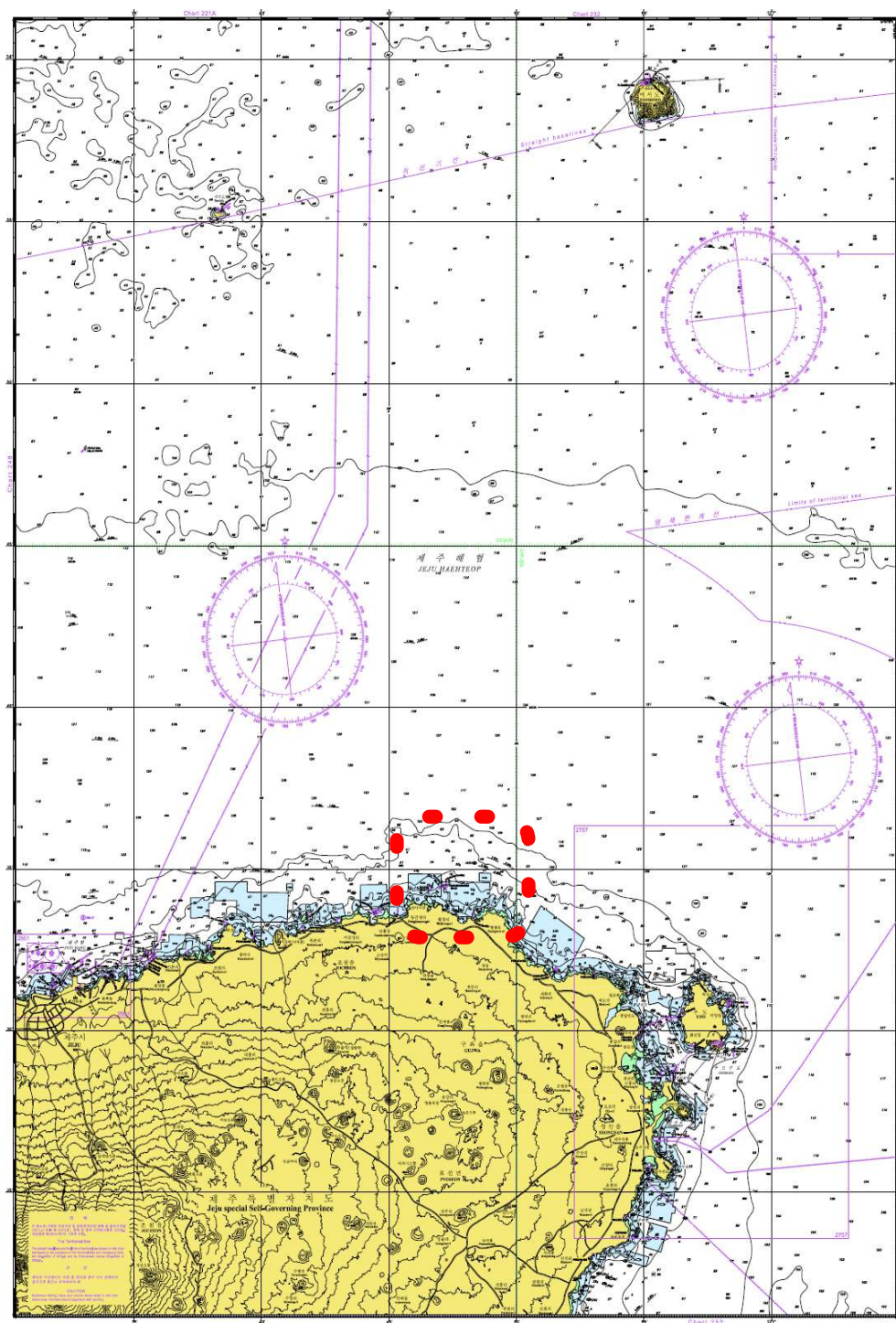
제주  
제주 김녕항




▲ 평면도

▼ 마리아시설









① 계류 수용 능력(해상/육상) : 15척 / 10척

② 계류 최대 전장 : -

③ 이용절차 : 김녕어촌계 전화문의(064-783-2880)

④ 계류비용


구 분	길 이	계류비	비 고
일시사용 (1척1일)	5m이하	5,000	
	5 ~ 7m	10,000	
	7 ~ 9m	15,000	
	9m이상	20,000	
상시사용 (1개월 이상)	5m이하	100,000	
	5 ~ 7m	150,000	
	7 ~ 9m	200,000	
	9m이상	300,000	

⑤ CIQ


(1) 검 역 : 제주검역소 : 064-728-5501

(2) 출입국 : 제주출입국관리 사무소 064-723-3494


(3) 세 관 : 제주세관 064-797-8812




- 도두 마리아 약 15NM / 위미 마리아 약 36NM




- 북방파제 등대를 기준으로 방위 180°로 진입하여, 북방파제 통과 후 방위 260°로 진입
- 김녕항 북서 방향(10시 방향)으로 정치망이 산재하여 있으니 항해 시 철저한 견시 필요



- 1132번 지방도를 따라 김녕리 도착



- 제주 국제공항  
홈페이지 : [www.airport.co.kr/mbs/jeju](http://www.airport.co.kr/mbs/jeju)  
위치 : 제주특별자치도 제주시 용담2동 2002 / 전화번호 : 1661-2626



- 주변관광안내소 :  
[탐동 관광안내소]  
위치 : 제주시 삼도2동 1263(탐동 사거리) / 전화번호 : 064-728-3919  
[시외버스 터미널 관광안내소]  
위치 : 제주시 오라1동 2441-1 / 전화번호 : 064-728-3920
- 주변 관광지 : 섭지코지, 혼인지, 꽃자왈, 제주절물자연휴양림, 성산일출봉
- 제주특별자치도 관광포털  
홈페이지 : [www.hijeju.or.kr](http://www.hijeju.or.kr) / 전화번호 : 064-742-8861



## 김녕항 마리아 GIMNYEONG PORT MARINA (김녕 요트투어)



33°33' 29.46" N  
126°44' 16.13" E

수심

6.5m

홈페이지

[www.gnytour.com](http://www.gnytour.com)

주소

제주도 제주시 구좌읍 김녕리 4212-1번지

전화번호

064-725-0225





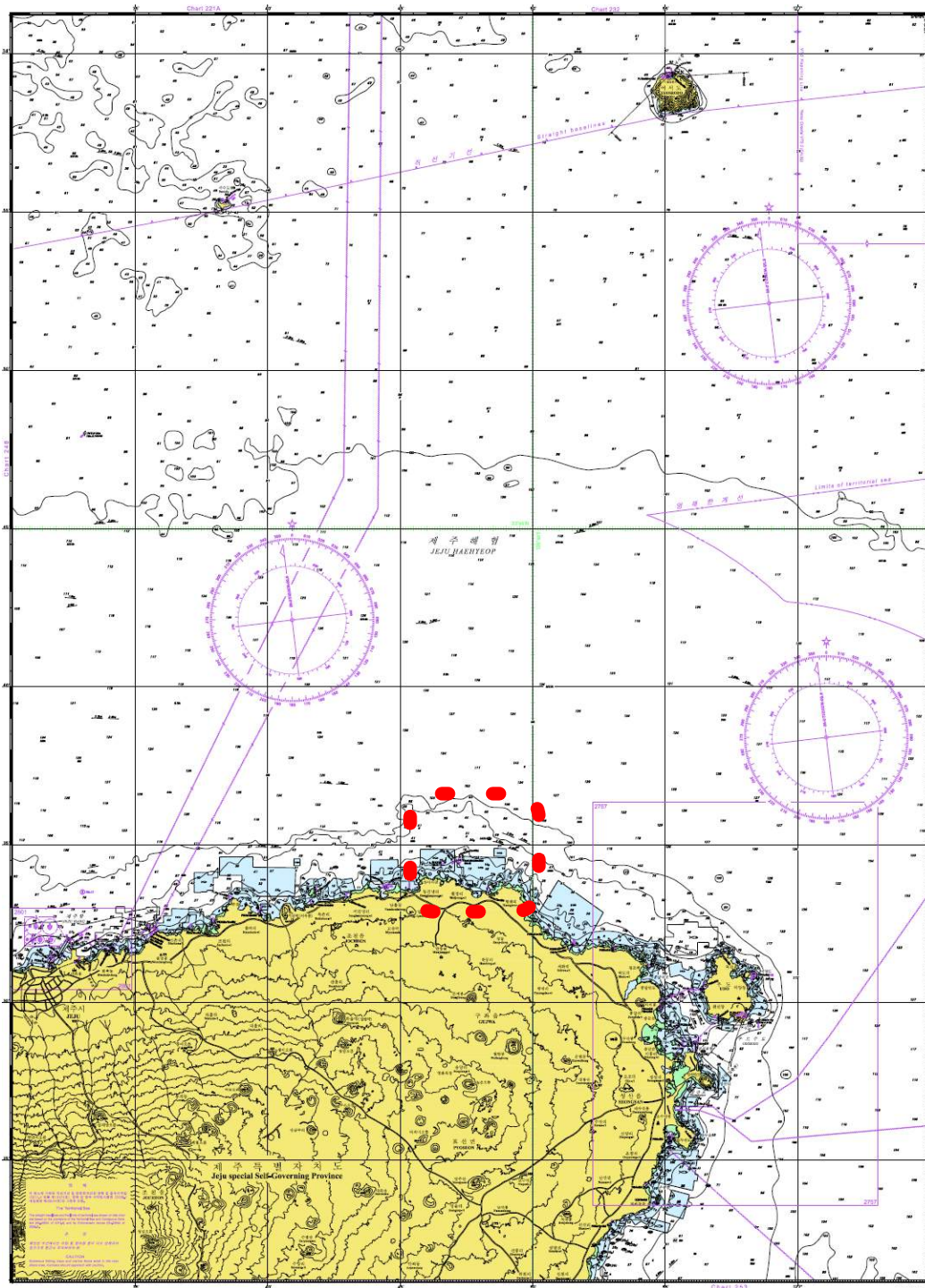
제주  
제주 김녕항







▲ 평면도

▼ 마리아시설







	<p>① 계류 수용 능력(해상/육상) : 4척 / -</p> <p>② 계류 최대 전장 : -</p> <p>③ 이용절차 : 김녕요트투어 전화 또는 게시판 개별문의</p> <p>④ 계류비용 : -</p> <p>⑤ CIQ</p> <p>(1) 검역 : 제주검역소 064-728-5501</p> <p>(2) 출입국 : 제주출입국관리 사무소 064-723-3494</p> <p>(3) 세관 : 제주세관 064-797-8812</p>
	<ul style="list-style-type: none"> <li>• 도두 마리나 약 15NM / 위미 마리나 약 36NM</li> </ul>
	<ul style="list-style-type: none"> <li>• 북방파제 등대를 기준으로 방위 180°로 진입하여, 북방파제 통과 후 방위 260°로 진입</li> <li>• 김녕항 북서방향(10시 방향)으로 정치망이 산재하여 있으니 항해 시 철저한 견시 필요</li> </ul>
	<ul style="list-style-type: none"> <li>• 1132번 지방도를 따라 김녕리 도착</li> </ul>
	<ul style="list-style-type: none"> <li>• 제주 국제 공항</li> </ul> <p>홈페이지 : <a href="http://www.airport.co.kr/mbs/jeju">www.airport.co.kr/mbs/jeju</a></p> <p>위치 : 제주특별자치도 제주시 용담2동 2002</p> <p>전화번호 : 1661-2626</p>
	<ul style="list-style-type: none"> <li>• 주변관광안내소 : [탐동 관광안내소] 위치 : 제주시 삼도2동 1263(탐동 사거리) 전화번호 : 064-728-3919 [시외버스 터미널 관광안내소] 위치 : 제주시 오라1동 2441-1 전화번호 : 064-728-3920</li> <li>• 주변 관광지 : 섭지코지, 혼인지, 귤자왈, 제주절물자연휴양림, 성산일출봉</li> <li>• 제주특별자치도 관광포털 홈페이지 : <a href="http://www.hijeju.or.kr">www.hijeju.or.kr</a> 전화번호 : 064-742-8861</li> </ul>

한국의 어항 • 제주 제주 김녕항

## 이국적인 풍광 속에서 즐기는 요트 투어

Yacht tour enjoyed under the exquisite scenery

제주도는 김녕항을 요트 테마항으로 육성하고 있다. 요트의 중간기착지 역할을 하는 요트계류장이 근래 설치되었고, 요트 전문인력을 육성하기 위한 국제요트학교도 설립되어 다양한 프로그램을 운영한다.

김녕항은 제주올레 19코스인 조천-김녕 올레의 종점이기도 하다. 조천 만세동산에서 김녕 어민회관까지의 18.8km 구간을 잇는 이 길에서는 제주 근현대사의 역사 현장과 이국적인 풍광의 바닷가를 만나게 된다.

요트계류장의 요트 ▶



1. 전갱이 새끼와 한치를 잡아온 정지망 어선  
3. 정박중인 요트와 수산물 위판장 건물

2. 노을빛이 아름다운 김녕항의 초저녁 풍경  
4. 성게알을 채취하는 해녀





▲ 해녀박물관에 전시된 태우

### 주변관광 Surrounding tourism

**하도어촌체험마을** 제주도에서 해녀수가 가장 많은 마을로 제주도 대표 해녀마을이다. 배낚시체험, 소리체험, 해녀축제 등 다양한 체험과 어촌의 전통민속문화를 즐길 수 있다.  
tel 064-783-1996 / web hado.seantour.com

**만장굴** 세계에서 가장 긴 용암동굴로 총 길이가 13,422m에 이른다. 동굴 내부는 용암층 유식, 용암식주, 용암날개 등의 2차 생성물이 곳곳에 형성돼 있다. '거문오름 용암동굴계'는 2007년 유네스코의 세계자연유산으로 등재되었다.

**비자림** 세계 최대의 비자나무 순림(純林)으로 천연기념물 제374호로 지정돼 있다. 총 13만 6000평의 숲에 수령 300~600년의 비자나무 2,800여 그루와 각종 난초류, 덩굴식물 등이 열대밀림처럼 울창해서 최상의 생태학습장이자 산책코스로 손꼽힌다.

**해녀박물관** 제주시 구좌읍 하도리 해안도로변의 제주 해녀 항일운동 기념공원 내에 들어선 박물관이다. 제주도의 전통 어촌, 무속신앙, 풍속, 해녀들의 옷과 도구, 해녀의 일터 풍경, 제주도의 전통어업과 어구 등에 관련된 각종 자료와 모형, 디오라마가 전시돼 있다.



▲ 전복물회와 전복죽

### 먹을거리 Things to eat

**전복물회** 새콤달콤한 국물에 시원한 얼음을 동동 띄우고, 오뎅오뎅 씹히는 전복을 먹기 좋게 썰어 넣은 전복물회는 삼복염천의 무더위로 일었던 입맛과 기력을 단번에 되살려준다.

**성게** 제주 사람들이 '구살'이라고도 하는 성게알을 미역과 함께 참기름으로 살짝 볶은 후에 오븐자기를 넣고 끓여낸 성게국은 담백하고 고소하다.



▲ 세계 최장의 용암동굴인 만장굴 입구



▲ 아름다운 비자나무가 빼곡한 비자림

### 찾아가는 길 Path to find

제주공항 → 신제주입구 사거리 → 국립박물관 사거리 → 김녕입구 삼거리 → 김녕항

▼ 김녕 해안의 관광지





## 도두항 마리나 DODU PORT MARINA (제주도)



33°30' 30.73" N  
126°27' 56.05" E

수심

4.5m

홈페이지

-

주소

제주도 제주시 도두1동 2614-1번지


전화번호

064-743-3878





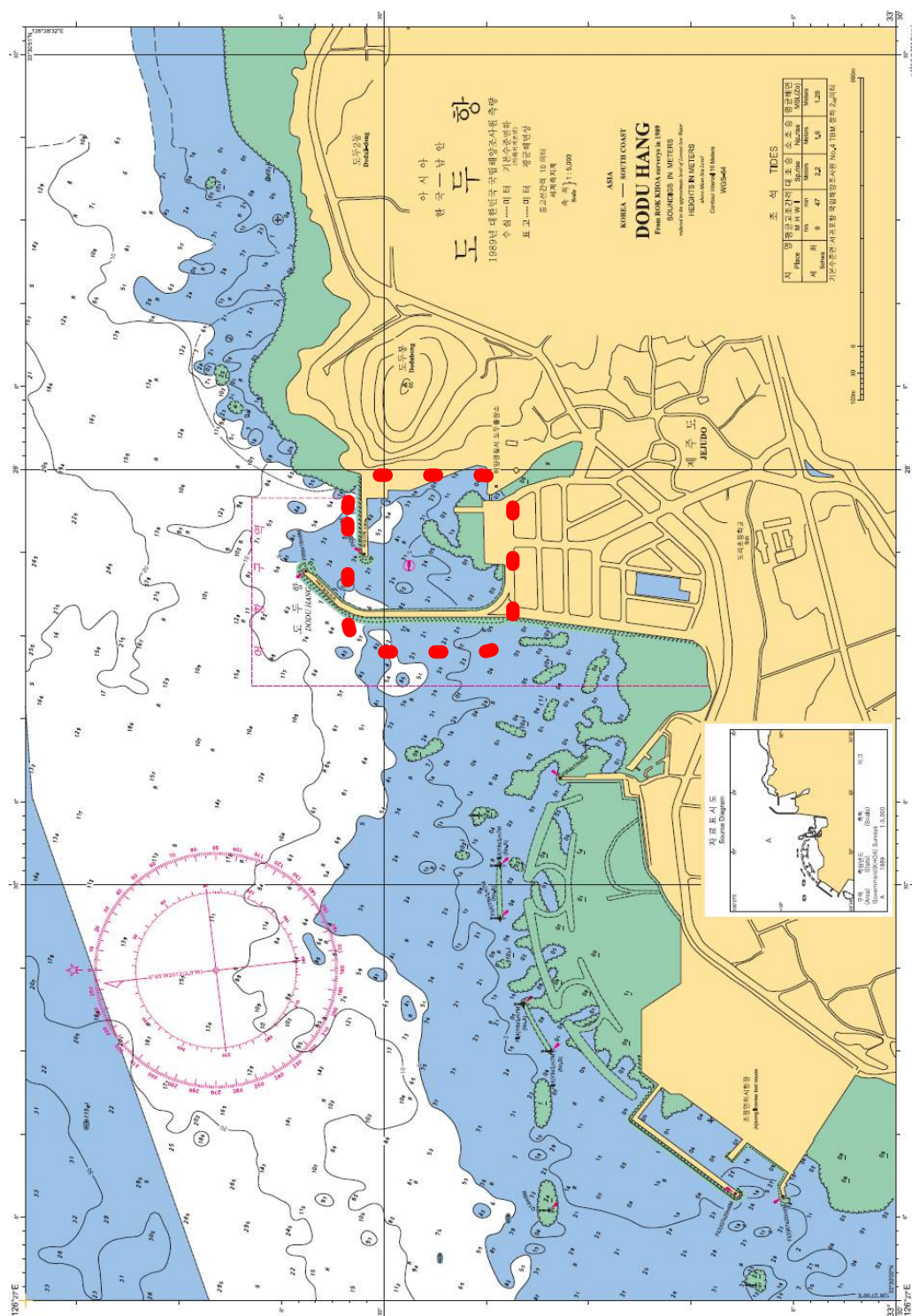
제주  
제주 도 두 항




▲ 평면도

▼ 마리아시설









① 계류수용 능력(해상/육상) : 9척 / -

② 계류 최대 전장 : -

③ 이용절차 : 도두어촌계와 사전협의

④ 계류비용


길이	계류비(단위 : 원)		비고
	일시사용(1척1일)	상시사용(1개월 이상)	
5m 이하	5,000	100,000	
5~7m	10,000	150,000	
7~9m	15,000	200,000	
9m 이상	20,000	300,000	

⑤ CIQ


(1) 검역 : 제주검역소 064-728-5501

(2) 출입국 : 제주출입국관리 사무소 064-723-3494

(3) 세관 : 제주세관 064-797-8812



• 중문 마리나(WB) 약43NM / 김녕요트투어 약15NM / 목포 마리나 약 107NM



• 서방파제 등대를 기준으로 방위 180°로 진입, 서방파제 통과 후, 방위 200°로 진입


• 동방파제 북동방향(2시 방향)으로 수심이 얕고 간출암이 있으니 서방파제 부근 쪽으로 진입하는 것이 안전함

• 항해구역이 협소하므로 입출항시 안전속력 유지


• 북방파제 부지에 있는 도두봉(높이 65m)을 목표물로 하여 항해

• 항내 수심 0~5m 내외, 저질 암반


• 특히 항외의 해안선은 험한 바위로 되어 있어 접안이 용이하지 않으니 주의할 것



• 1132번 지방도를 따라 이동하여 도두동 도착




• 17번(제주고등학교~이호해수욕장), 7번(제주대~도평) 시내버스 운행



• 제주 국제공항

홈페이지 : [www.airport.co.kr/mbs/jeju](http://www.airport.co.kr/mbs/jeju)

위치 : 제주특별자치도 제주시 용담2동 2002 / 전화번호 : 1661-2626



• 주변관광안내소 :

[탐동 관광안내소]

위치 : 제주시 삼도2동 1263(탐동 사거리) / 전화번호 : 064-728-3919

[시외버스 터미널 관광안내소]

위치 : 제주시 오라1동 2441-1 / 전화번호 : 064-728-3920

• 주변 관광지 : 쇠소깍, 섭지코지, 삼성혈, 혼인지, 향파두리향몽유적지, 곶자왓, 약천사, 제주절물자연휴양림, 한리수목원, 성산일출봉

• 제주특별자치도 관광포털

홈페이지 : [www.hijeju.or.kr](http://www.hijeju.or.kr) / 전화번호 : 064-742-8861



## 도두항 마리나 DODU PORT MARINA (한라대학)

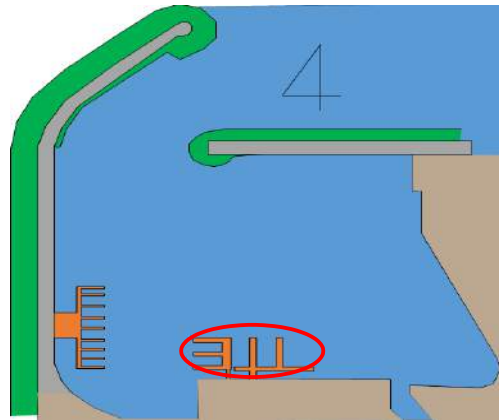


	33°30' 24.09" N 126°27' 54.27" E	수심	4.5m	홈페이지	-
주소	제주도 제주시 도두1동 2614-1번지			전화번호	064-743-7536






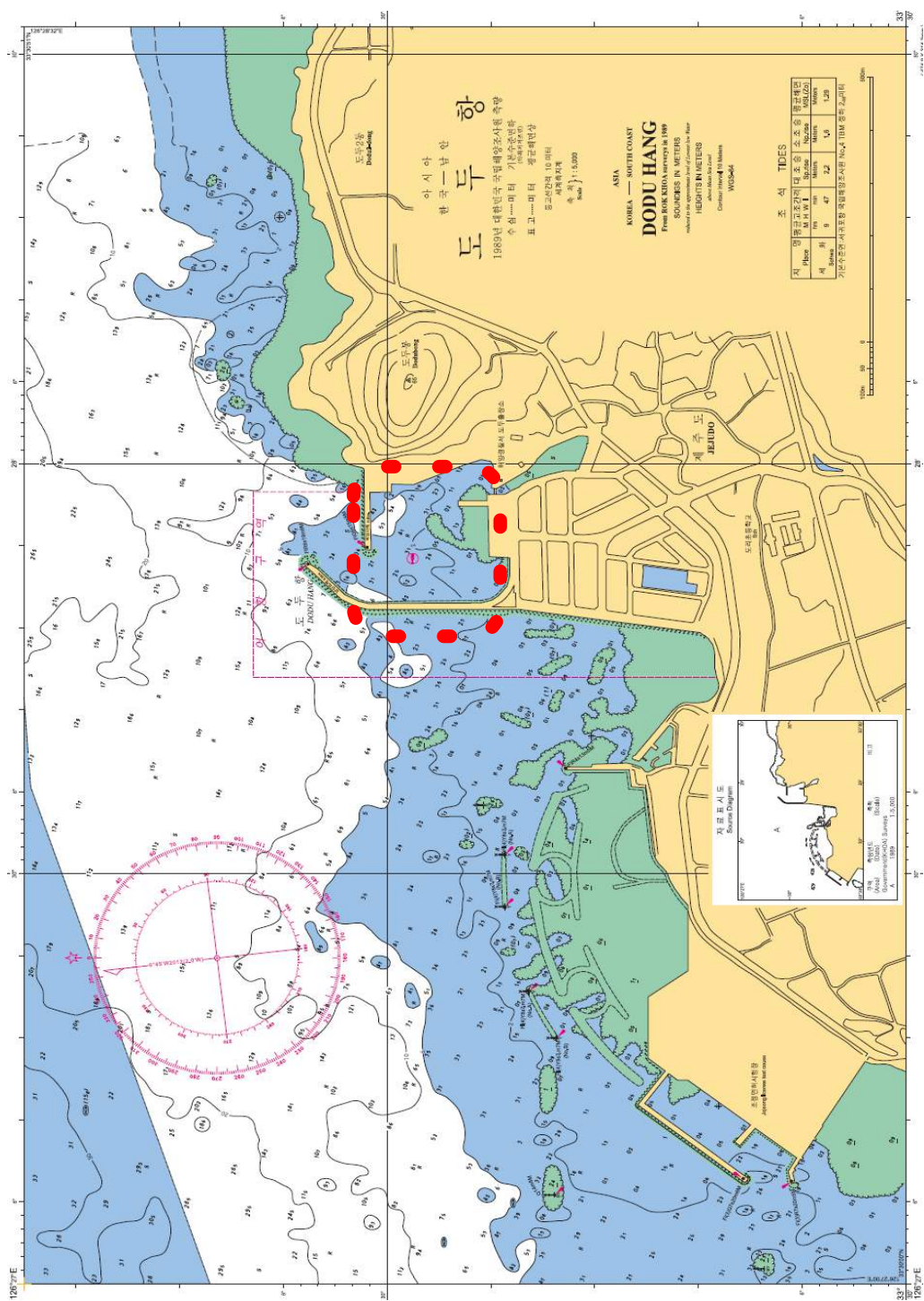
## 제주 제주 도두항










▲ 평면도

### ▼ 마리아시설









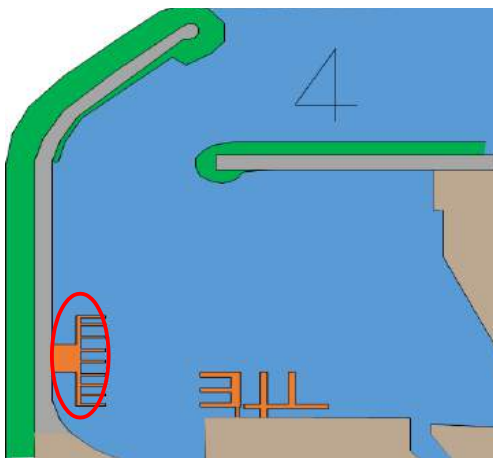
	<ul style="list-style-type: none"> <li>① 계류수용 능력(해상/육상) : 6척 / -</li> <li>② 계류 최대 전장 : -</li> <li>③ 이용절차 : 한라대학교 사전협의</li> <li>④ 계류비용 : 교육용시설(요트면허시험장)</li> <li>⑤ CIQ               <ul style="list-style-type: none"> <li>(1) 검역 : 제주검역소 064-728-5501</li> <li>(2) 출입국 : 제주출입국관리 사무소 064-723-3494</li> <li>(3) 세관 : 제주세관 064-797-8812</li> </ul> </li> </ul>
	<ul style="list-style-type: none"> <li>• 중문 마리나(WB) 약 43NM / 김녕요트투어 약 15NM / 목포 마리나 약 107NM</li> </ul>
	<ul style="list-style-type: none"> <li>• 서방파제 등대를 기준으로 방위 180°로 진입, 서방파제 통과 후, 방위 200°로 진입</li> <li>• 동방파제 북동방향(2시 방향)으로 수심이 얇고 간출암이 있으니 서방파제 부근으로 진입하는 것이 안전함</li> <li>• 항해구역이 협소하므로 입출항시 안전속력 유지</li> <li>• 북방파제 부지에 있는 도두봉(높이 65m)을 목표물로 향해</li> <li>• 항내 수심 0~5m 내외, 저질 암반</li> <li>• 특히 항외해안선은 험한 바위로 되어있어 접안이 용이하지 않으니 주의할 것</li> </ul>
	<ul style="list-style-type: none"> <li>• 1132번 지방도를 따라 이동하여 도두동 도착</li> </ul>
	<ul style="list-style-type: none"> <li>• 17번(제주고등학교~이호해수욕장), 7번(제주대~도평) 시내버스 운행</li> </ul>
	<ul style="list-style-type: none"> <li>• 제주 국제공항               <ul style="list-style-type: none"> <li>홈페이지 : <a href="http://www.airport.co.kr/mbs/jeju">www.airport.co.kr/mbs/jeju</a></li> <li>위치 : 제주특별자치도 제주시 용담2동 2002 / 전화번호 : 1661-2626</li> </ul> </li> </ul>
	<ul style="list-style-type: none"> <li>• 주변관광안내소 :               <ul style="list-style-type: none"> <li>[탐동 관광안내소]</li> <li>위치 : 제주시 삼도2동 1263(탐동 사거리) / 전화번호 : 064-728-3919</li> <li>[시외버스 터미널 관광안내소]</li> <li>위치 : 제주시 오라1동 2441-1 / 전화번호 : 064-728-3920</li> </ul> </li> <li>• 주변 관광지 : 삼성혈, 향파두리, 향몽유적지, 곶자왓, 제주절물자연휴양림, 한라수목원</li> <li>• 제주특별자치도 관광포털               <ul style="list-style-type: none"> <li>홈페이지 : <a href="http://www.hijeju.or.kr">www.hijeju.or.kr</a> / 전화번호 : 064-742-8861</li> </ul> </li> </ul>



## 도두항 마리나 DODU PORT MARINA (Blue One)

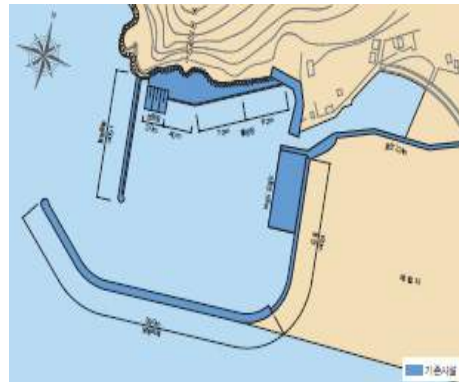


	33°30' 25.51" N 126°27' 49.87" E	수심	4.5m	홈페이지	<a href="http://dodoomarina.com">http://dodoomarina.com</a>
주소	제주도 제주시 도두1동 2614-1번지			전화번호	064-711-2853





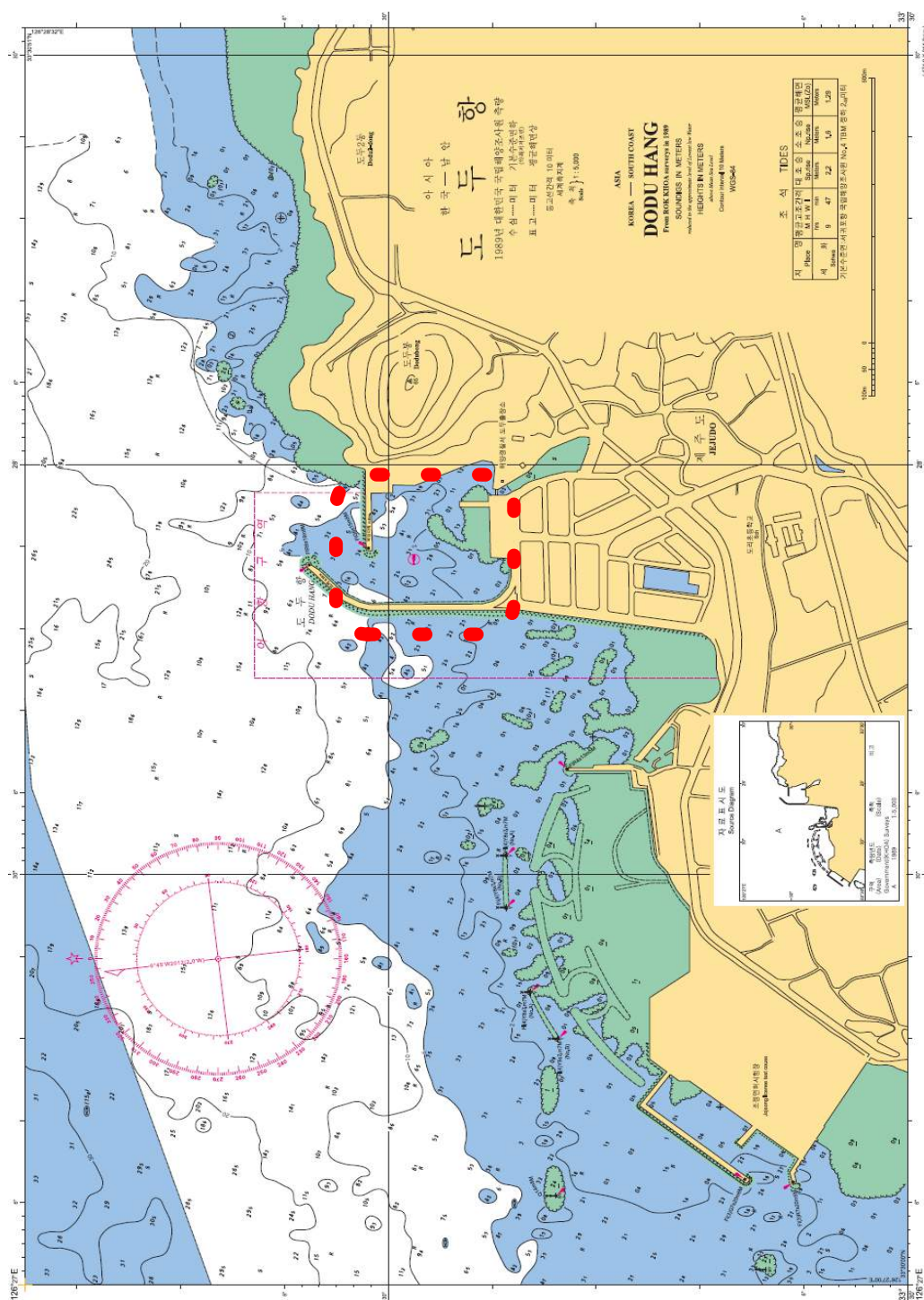
## 제주도 두 항



▲ 평면도

### ▼ 마리아시설







- ① 계류수용 능력(해상/육상) : 10척 / -  
 ② 계류 최대 전장 : -  
 ③ 이용절차 : (주)블루원 사전협의  
 ④ 계류비용









연간 계류요금	길이(ft)	계류비(원)	시설이용료(원)	보증금(원)	합계(원)
	26ft이하	6,500,000	600,000	5,000,000	12,100,000
	28	7,900,000	600,000	5,000,000	13,500,000
	30	8,900,000	600,000	5,000,000	14,500,000
	32	10,000,000	750,000	9,000,000	19,750,000
	34	11,500,000	800,000	10,000,000	22,300,000
	36	12,800,000	800,000	12,000,000	25,600,000
	38	14,000,000	950,000	13,000,000	27,950,000
	40	15,000,000	1,000,000	14,000,000	30,000,000
	42	16,400,000	1,200,000	15,000,000	32,600,000
	44	17,000,000	1,200,000	15,000,000	33,200,000
	46	17,500,000	1,350,000	20,000,000	38,850,000
	48	18,200,000	1,400,000	20,000,000	39,600,000
	50	20,000,000	1,500,000	20,000,000	41,500,000

일일 계류요금	길이(ft)	2박3일(원)	추가1일 계산(원)	시설사용료(원)	3박4일 이용요금(원)
	26ft 이하	0	30,000*일수	5,000*일수	35,000
	28	0	30,000	5,000	35,000
	30	0	30,000	5,000	35,000
	32	0	30,000	10,000	40,000
	34	0	50,000	10,000	60,000
	36	0	50,000	15,000	65,000
	38	0	60,000	15,000	75,000
	40	0	70,000	20,000	90,000
	42	0	70,000	20,000	90,000
	44	0	70,000	30,000	100,000
	46	0	100,000	30,000	130,000
	48	0	100,000	30,000	130,000
	50	0	100,000	30,000	130,000

\* 요금은 추후변경 될 수 있음

- ⑤ CIQ  
 (1) 검역 : 제주검역소 064-728-5501  
 (2) 출입국 : 제주출입국관리 사무소 064-723-3494  
 (3) 세관 : 제주세관 064-797-8812

	<ul style="list-style-type: none"> <li>• 중문 마리나(WB) 약 43NM / 김녕요트투어 약 15NM / 목포 마리나 약 107NM</li> </ul>
	<ul style="list-style-type: none"> <li>• 서방파제 등대를 기준으로 방위 180°로 진입, 서방파제 통과 후, 방위 200°로 진입</li> <li>• 동방파제 북동방향(2시 방향)으로 수심이 얇고 간출암이 있으니 서방파제 부근 쪽으로 진입하는 것이 안전함</li> <li>• 항해구역이 협소하므로 입출항시 안전속력 유지</li> <li>• 북방파제 부지에 있는 도두봉(높이 65m)을 목표물로 하여 항해</li> <li>• 항내 수심 0~5m 내외, 저질 암반</li> <li>• 특히 항외의 해안선은 험한 바위로 되어 있어 접안이 용이하지 않으니 주의할 것</li> </ul>
	<ul style="list-style-type: none"> <li>• 1132번 지방도를 따라 이동하여 도두동 도착</li> </ul>
	<ul style="list-style-type: none"> <li>• 17번(제주고등학교~이호해수욕장), 7번(제주대~도평) 시내버스 운행</li> </ul>
	<ul style="list-style-type: none"> <li>• 제주 국제공항 홈페이지 : <a href="http://www.airport.co.kr/mbs/jeju">www.airport.co.kr/mbs/jeju</a> 위치 : 제주특별자치도 제주시 용담2동 2002 전화번호 : 1661-2626</li> </ul>
	<ul style="list-style-type: none"> <li>• 주변관광안내소 : [탐동 관광안내소] 위치 : 제주시 삼도2동 1263(탐동 사거리) 전화번호 : 064-728-3919 [시외버스 터미널 관광안내소] 위치 : 제주시 오라1동 2441-1 전화번호 : 064-728-3920</li> <li>• 주변 관광지 : 쇠소깍, 섭지코지, 삼성혈, 혼인지, 향파두리항몽유적지, 곳자왈, 약천사, 제주절물자연휴양림, 한라수목원, 성산일출봉</li> <li>• 제주특별자치도 관광포털 홈페이지 : <a href="http://www.hijeju.or.kr">www.hijeju.or.kr</a> 전화번호 : 064-742-8861</li> </ul>



## ※ 해양레저안전정보

## ◆ 수상레저활동자 운항규칙

1. 주위의 상황 및 다른 수상레저기구와의 충돌위험을 충분히 판단할 수 있도록 시각·청각과 그 밖에 당시의 상황에 적합하게 이용할 수 있는 모든 수단을 이용하여 항상 적절한 경계를 하여야 한다.
2. 다이빙대·계류장 및 교량으로부터 20미터 이내의 구역이나 해양경찰서장 또는 시장·군수·구청장(자치구의 구청장)을 말하며, 서울특별시 한강의 경우에는 한강 관리에 관한 업무를 관장하는 기관의 장을 말한다. 이하 같다)이 위험 발생 요소가 많은 구역이라고 판단하여 고시하는 구역에서는 10노트 이하의 속력으로 운항하여야 한다
3. 태풍·풍랑·해일·호우·대설과 관련된 주의보 이상의 기상특보가 발효된 구역에서는 수상레저기구를 운항하여서는 아니 된다. 다만, 다음 각 목의 어느 하나에 해당하는 경우에는 그러하지 아니하다.
  - 해양경찰서장 또는 시장·군수·구청장이 해당 구역의 기상 상태를 고려 하여 그 운항을 허용한 경우
  - 기상특보 중 주의보가 발효된 구역에서 파도 또는 바람만을 이용하여 활 동이 가능한 수상레저 기구를 운항하려고 관할 해양경찰관서에 그 운항신고 (수상레저기구의 종류, 운항시간, 운항자의 성명 및 연락처 등)를 한 경우
4. 다른 수상레저기구와 정면으로 충돌할 위험이 있을 때에는 음성신호·수신호 등 적당한 방법으로 상대에게 이를 알리고 우현 쪽으로 진로를 피하여야 한다.
5. 다른 수상레저기구의 진로를 횡단하는 경우에 충돌의 위험이 있을 때에는 다른 수상레저기구를 오른쪽에 두고 있는 수상레저기구가 진로를 피하여야 한다.
6. 다른 수상레저기구와 같은 방향으로 운항하는 경우에는 2미터 이내로 근접하여 운항하여서는 아니 된다.
7. 다른 수상레저기구를 추월하려는 경우에는 추월당하는 수상레저기구를 완전히 추월하거나 그 수상레저기구에서 충분히 멀어질 때까지 그 수상레저기구의 진로를 방해하여서는 아니 된다.
8. 다른 사람 또는 다른 수상레저기구의 안전을 위협하는 행위를 하여서는 아니 된다.

자료 : 해양경찰청.

한국의 어항 • 제주 제주 도두항

## 아름다운 해안도로와 오름을 품은 어항

Fishing port with splendid coastal road and ridges

제주시 중심가와 가까운 곳에 자리잡은 도두항은 고즈넉하고 차분하고 세련된 분위기를 풍긴다. 생선뼈를 형상화해 어항의 특성을 잘 표현한 육교, 팽이치기 등의 전통놀이를 즐기는 아이들의 모습을 정감 있게 표현한 조형물도 도두항을 찾는 관광객들을 미소 짓게 만든 매력포인트이다.

매년 여름철마다 싱싱한 자연산 해산물과 맑고 차가운 용천수인 '오레물'을 테마로 한 '도두오레물 수산물 큰잔치 축제'가 열리는데 도두항 일대에서 나는 한치, 소라, 진복 등의 해산물과 게우(진복 내장)젓갈, 한치젓갈 등 도두항 특산물을 소재로 한 다양한 시식행사와 체험프로그램이 진행된다.



▲ 전통놀이 조형물



1. 생선 뼈를 형상화한 도두항 육교  
3. 도두항의 에메랄드빛 바다

2. 도두봉 정상에서 바라본 도두항 전경





▲ 남자 무당이 진행하는 제주 칠머리당굿



▲ 갈치호박국



▲ 제주도의 오랜 비경 중 하나인 용연



▲ 제주목관아의 연못

### 먹을거리 Things to eat

**갈치호박국** 낚시로 잡아올린 제주 은갈치에 싱싱한 배추를 넣고 끓인 국이다. 갈치국의 독특한 풍미를 맛보려면 가을에 잡은 '가실갈치'에 누린 '가실호박'을 넣은 갈치호박국을 먹어봐야 한다. 제주 사람들은 예로부터 집에 찾아온 귀한 손님에게 갈치국을 끓여 내놓는 것이 최고의 대접이라 여겼다.

### 찾아가는 길 Path to find

제주공항 → 중문, 한림, 신제주 방면 → 신제주입구 중문, 한림 방면 → 신광사거리 한림, 하귀 방면 → 도두동입구 해안도로, 도두동 방면 → 도두항

### 주변관광 Surrounding tourism

**용연** 제주시 용담동에 위치한 경승지로 시내를 가로질러 한천을 따라 흘러온 물과 밑바닥에서 솟아나는 용천수가 합쳐져 깊은 못이 되었다. 옛날에는 시인묵객들과 관리들이 배를 띄우고 물에 비친 달빛을 희롱하며 풍류를 즐겼다고 전한다.

**제주목관아** 조선시대 제주도의 행정중심지였다. 일제시대에 관덕정 이외의 건물들이 모두 헐린 뒤 지난 1991~2002년에 흥화각, 연화각, 우연당, 영주협당 등 8동의 건물을 복원하는 1단계 복원사업이 진행되었다.

**용두암~이호 해안도로** 용두암에서 도두항 입구를 거쳐 이호 테우해변까지 6.5km 가량 이어지는 해안도로로 이호 테우해변은 해수욕과 캠핑이 동시에 가능하고, 이호항에는 트로이의 목마를 닮은 말 모양 등대가 세워져 있어 눈길을 끈다.


**칠머리당굿** 해녀들이 해산물의 증식과 어업의 번창을 영등신에게 기원하는 곳이다. 1980년 중요무형문화재 제71호로 지정되었고, 2009년에는 유네스코의 세계무형문화유산으로 등재되었다.

● 용두암~도두항 해안도로 풍경



## 중문 마리나 JUNGmun MARINA (중문 마린파크)

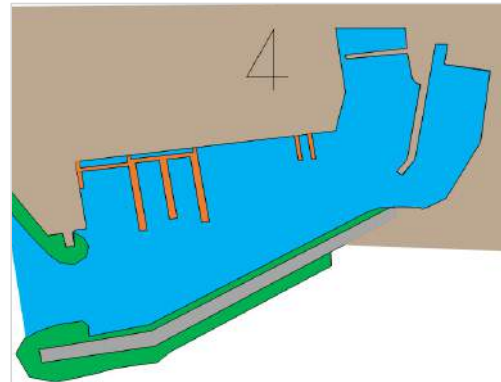


	33°14' 36.24" N 126°24' 59.62" E	수심	6m	홈페이지	<a href="http://www.y-tour.com">www.y-tour.com</a>
주소	제주도 서귀포시 색달동 2950-5번지			전화번호	064-738- 2111





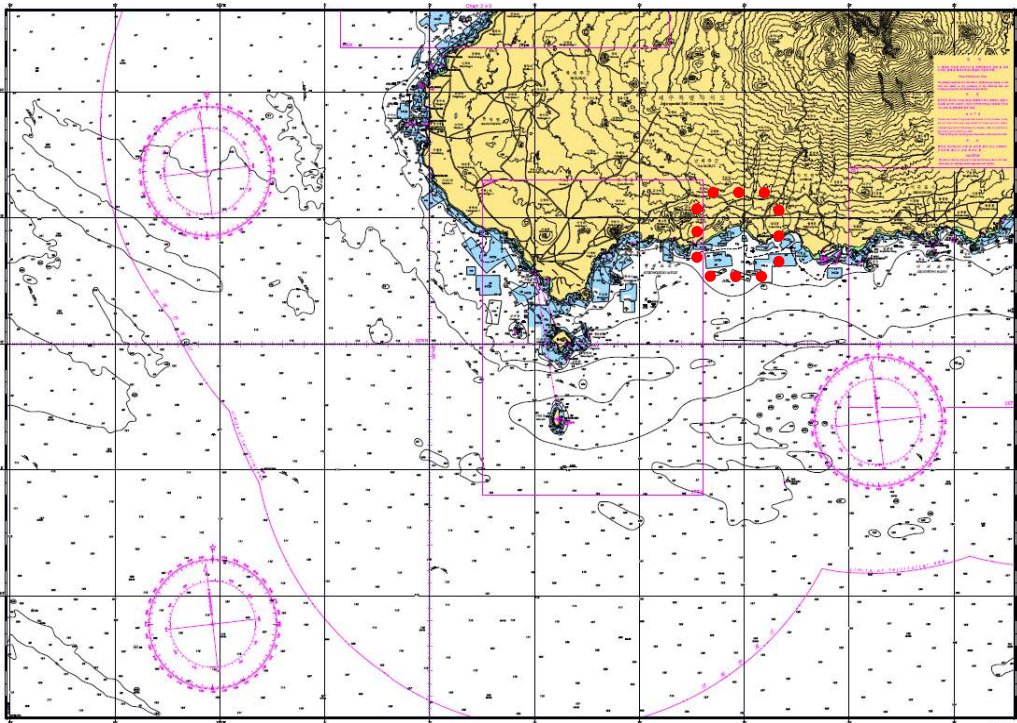
제주 서귀 **중문항**



▲ 평면도

▼ 마리나시설





① 계류수용 능력(수상/육상) : 15척 / -

② 계류 최대전장 : -

③ 이용절차 : -

④ 계류비용

1) 요트이용요금(2007.6.15. 시행)



투어명	코스명	구분	상그릴라호 (단위 : 원)	상그릴라1, 2, 3호 (단위 : 원)
퍼블릭 투어	해피코스60분	성인	60,000	60,000
		소인	40,000	40,000
	미니코스30분	성인	40,000	40,000
		소인	30,000	30,000
프라이빗 투어	해피코스70분	구분 없음	300,000(1~4인 기준)	500,000(1~5인 기준)
			추가1인당 50,000	추가1인당 80,000
	애니코스90분	구분 없음	400,000(1~4인 기준)	600,000(1~5인 기준)
			추가1인당 60,000	추가1인당 90,000
	애니코스120분	구분 없음	500,000(1~5인기준)	700,000(1~5인기준)
			추가1인당 70,000	추가1인당 100,000

\* 요금은 추후 변경될 수 있음



2) 운항코스



⑤ CIQ

- (1) 검역 : 제주검역소 064-728-5501
- (2) 출입국 : 제주출입국관리 사무소 064-723-3494
- (3) 세관 : 제주세관 064-797-8812



- 대포항 마리아 약 2NM/ 도두 마리아 약 43NM



- 서귀포 터미널에서 12번 국도 서회선(우회도로)을 따라 이동



- 제주 국제공항  
홈페이지 : [www.airport.co.kr/mbs/jeju](http://www.airport.co.kr/mbs/jeju)  
위치 : 제주특별자치도 제주시 용담2동 2002 / 전화번호 : 1661-2626



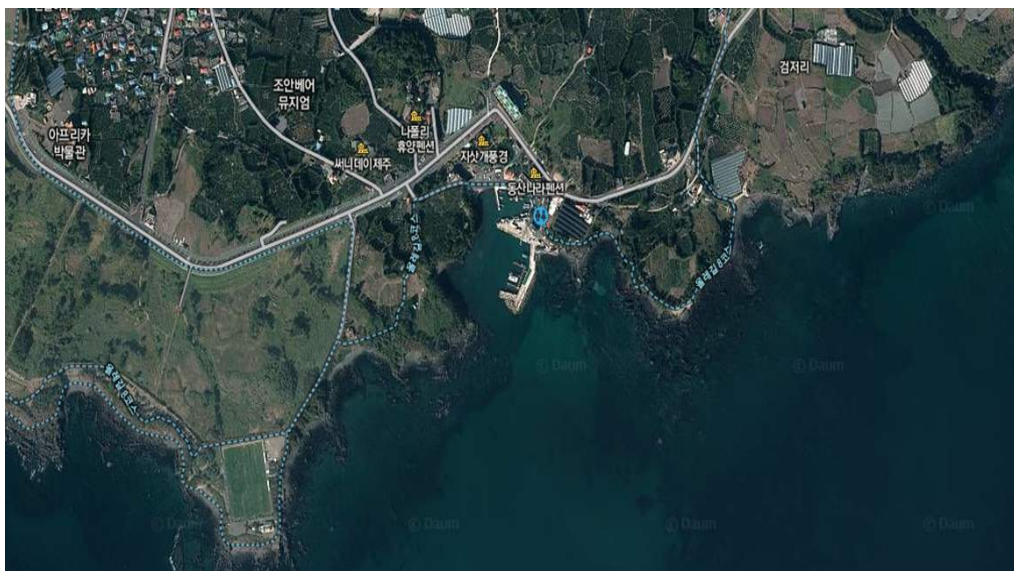
- 주변관광안내소 :  
[서귀포 종합 관광안내소]  
위치 : 서귀포시 서흥동 665 / 전화번호 : 064-732-1330  
[시외버스터미널 관광안내소]  
위치 : 서귀포시 법환동 84 / 전화번호 : 064-739-1391
- 주변 관광지 : 쇠소깍, 섭지코지, 삼성혈, 혼인지, 향파두리항몽유적지, 꽃자왈, 약천사, 제주절물자연휴양림, 한라수목원, 성산일출봉
- 제주특별자치도 관광포털  
홈페이지 : [www.hiyeju.or.kr](http://www.hiyeju.or.kr) / 전화번호 : 064-742-8861









## 대포항 마리나 DAEPO PORT MARINA (JM 그랑블루요트)



	33°14' 18.34" N 126°26' 20.20" E	수심	2m	홈페이지	<a href="http://www.grandbleuyacht.co.kr">www.grandbleuyacht.co.kr</a>
주소	제주도 서귀포시 대포동 2367-1			전화번호	064-739-7776





	<p>① 계류수용 능력(해상/육상) : 4척 / -          ② 계류 최대 전장 : -          ③ 이용절차 : JM 그랑블루요트와 사전협의          ④ 계류비용          ⑤ CIQ          (1) 검역 : 제주검역소 064-728-5501          (2) 출입국 : 제주출입국관리 사무소 064-723-3494          (3) 세관 : 제주세관 064-797-8812</p>
	<p>• 중문 마리나(WB) 약 2NM / 위미항 마리나 약 13NM</p>
	<p>• 1139번 지방도를 따라 이동하여 대포항 도착</p>
	<p>• 공항 리무진 버스 600번 운행, 대포항 정류장 하차 후 도보로 5분</p>
	<p>• 제주 국제공항          홈페이지 : <a href="http://www.airport.co.kr/mbs/jeju">www.airport.co.kr/mbs/jeju</a>          위치 : 제주특별자치도 제주시 용담2동 2002          전화번호 : 1661-2626</p>
	<p>• 주변관광안내소 :          [탐동 관광안내소]          위치 : 제주시 삼도2동 1263(탐동 사거리)          전화번호 : 064-728-3919          [시외버스 터미널 관광안내소]          위치 : 제주시 오라1동 2441-1          전화번호 : 064-728-3920</p> <p>• 주변 관광지 : 중문해수욕장, 주상절리, 천지연폭포, 용머리, 안덕계곡</p> <p>• 제주특별자치도 관광포털          홈페이지 : <a href="http://www.hijeju.or.kr">www.hijeju.or.kr</a>          전화번호 : 064-742-8861</p>

## MORE ABOUT JEJU



제주도는 그 자체만으로도 산과 바다가 어우러진 종합관광단지이다. 한라산과 용암동굴은 유네스코 세계자연유산으로 등재되었으며, 최근 세계 7대자연경관에 선정되기도 하였다. 최고의 일출을 경험할 수 있는 성산일출봉, 유채꽃과 조랑말이 뛰노는 해안길벽과 마주한 십지코지, 제주 3대 폭포로 꼽히는 정방폭포, 천지연폭포, 천제연폭포 등 제주도의 모든 곳이 관광상품이자 여행지이다.

Jeju is a comprehensive tourism complex in itself where the mountains harmonize with the ocean. Jeju's Halla mountain and the Lava Cave are already registered as UNESCO world natural heritage sites, and recently, Jeju was selected as one of the Seven Wonders of Nature of the Modern World. Every part of Jeju Island qualifies as a tourism package and travel destination, but the most popular and famous tourist attractions include: Seongsan Sunrise Peak where you can experience one of the most magnificent sunset scenes; Seopji Koji where a herd of ponies gallop freely among the canola flowers stretching endlessly along the coastal cliffs; and the three most famous falls of Jeju Island, namely, Jeongbang Falls, Cheonjiyeon Falls, and Cheonjeyeon Falls.



## 성산일출봉

### Seongsan Sunrise Peak



유네스코 세계자연유산에 지정된 제주도뿐 아니라 대한민국을 대표하는 관광지이다. '성산(城山)'이라는 이름은 마치 커다란 성벽과 같다 해서 붙여진 것으로 그에 걸맞게 웅장하고 아름다운 경관을 선물한다.

Designated as a UNESCO world natural heritage site, Seongsan Sunrise Peak is one of the most iconic tourist destinations of Jeju Island, and even of Korea. The peak was named Seongsan – whose literal meaning is a castle mountain – because the magnificent and glorious shape of the peak resembles a mega-sized castle wall.

## 한림공원

### Hallim Park



제주한림공원은 9가지 테마파크가 마련되어 있는 곳이다. 그 중 험재굴과 쌍룡굴은 용암동굴로 천연기념물 236호로 지정되어 있다. 재암민속촌은 제주 전통초가를 원형 그대로 복원하고 있어 영화, 드라마 촬영지, 체험 학습장으로 애용되고 있다.

The Jeju Hallim Park is divided into nine themed smaller parks. Hyeopjaegul Cave and Ssangyonggul Cave, or Two Dragons Cave in English, which can be found in the park have been designated Korea's natural monument No. 236. The Jaeam Folk Village is where visitors can find exact replicas of Korea's traditional thatched-roof houses, and is popular as a place to make films, or as a field trip for children.

## 섬지코지

Seopji Koji



해안과 절벽을 면하고 있어 유독 바람이 많이 부는 이곳은 '바람의 언덕'이라고도 불린다. 바람을 가르며 자라난 억새의 움직임은 천혜의 경관을 자랑한다. 드라마 촬영지로 유명해지면서 내외국인을 가리지 않고 많은 사람들이 찾고 있다.

Seopji Koji is often referred to as the Hill of Wind, because it faces the coast line and coastal cliff, thus experiences more wind blowing than in other places. The forest of eulalias that grow against such strong winds creates a heavenly scene. Since the popular drama, the location has been visited by an increasing number of tourists coming from both inside and outside of the country.

## 이호테우 해변 목마등대

Yho Wooden Horse Lighthouse at the Yho Tewoo Beach



야경이 아름다운 이호테우해변에는 트로이의 목마를 닮은 등대가 세워져 있다. 바닷물에 비친 목마등대의 불빛은 못 연인들의 발걸음을 붙잡는 마력을 지니고 있다. 이와 함께 해변도로를 따라 커피숍들과 식당가들도 줄지어 있다.

The Yho Tewoo Beach is particularly beautiful at night, but it is made all the more special by the nearby Wooden Horse Lighthouse in the shape of Troy's Wooden Horse. The reflection of the lighthouse on the ocean water is so enchanting that the place is visited by a continuous stream of young lovers. Many coffee shops and restaurants are lined along the coastal road nearby, as well.



## 정방폭포



Jeongbang Waterfall

우리나라에서 유일하게 물이 바다로 직접 떨어지는 해안 폭포이며 천지연폭포·천제연폭포와 더불어 제주도 3대 폭포 중 하나이다. 다른 폭포와 달리 영롱한 무지갯빛 속으로 물이 우아하게 떨어져 여성미를 느낄 수 있다.

This is the only coastal waterfall in Korea where the water falls directly into the ocean. Along with Cheonjiyeon and Cheonjeyeon falls, it is considered one of the three top waterfalls of Jeju Island. Unlike most other waterfalls, it speaks of feminine beauty because the water falls gracefully into the brilliant rainbow colored water particles.

## 패러글라이딩



Paragliding

돌, 여자, 바람이 많다는 제주도에서 진정한 바람을 느낄 수 있는 레포츠로 패러글라이딩을 꼽을 수 있다. 높고 낮은 언덕이 많아 다양한 코스를 이용할 수 있다. 사전교육을 통해 초보자들도 쉽고 안전하게 탈 수 있어 특별한 체험을 원하는 사람들에게 각광받고 있다.

Jeju Island is known to be rich with stones, women, and wind, but nothing can compare to paragliding on the island to experience the winds at their best. The island can offer a wide variety of paragliding courses because there are many high and low hills and mounds. The place is popular even for beginners, because there are special courses available for those who want to learn how to enjoy safe paragliding.





# Ⅲ. 부 록

## 부록 1 국내 입·출항 절차

### 1) 레저보트 입출항 수속절차(CIQ)

절 차		내 용
①	개항/개항이 아닌 지역 출입허가	▶ 개항질서법에 의한 개항/불개항 지역에 따라 출입항 절차 차이
	Non-open port permission	▶ 개항장이 아닌 지역은 사전에 '개항이 아닌 지역 출입허가'를 받아야 함
②	입항보고	▶ 입항하여 부두에 접안(해상에 정박)하기 전 또는 접안 하고 즉시 검역소, 세관, 출입국관리소, 항만청에 보고
	Arrival report	▶ 입항절차 종료 전에는 인원과 물품 이동 할 수 없음
③	계류비 납부	▶ 마리나 항만 관리소에 계류비 납부
	Anchoring fee payment	
④	승선신고	▶ 입항 후 친구, 친척 등 요트 승무원이 아닌 자가 승선하고자 하는 경우
	Declaration of embarkation	
⑤	선박전환 승인	▶ 외국무역선 또는 외국무역기에서 내항선 또는 내항 기로 전환하거나 내항선 또는 내항기에서 외국무역 선 또는 외국무역기로 전환
	Approval of ship trans-qualification	
⑥	출항허가	▶ 전자문서 또는 서류로 출항보고서를 제출한 다음 “출항허가”를 받고 출항
	Permission of departure	

## 2) 한국 CIQ 제출서류

## ① 필요서류 및 수량

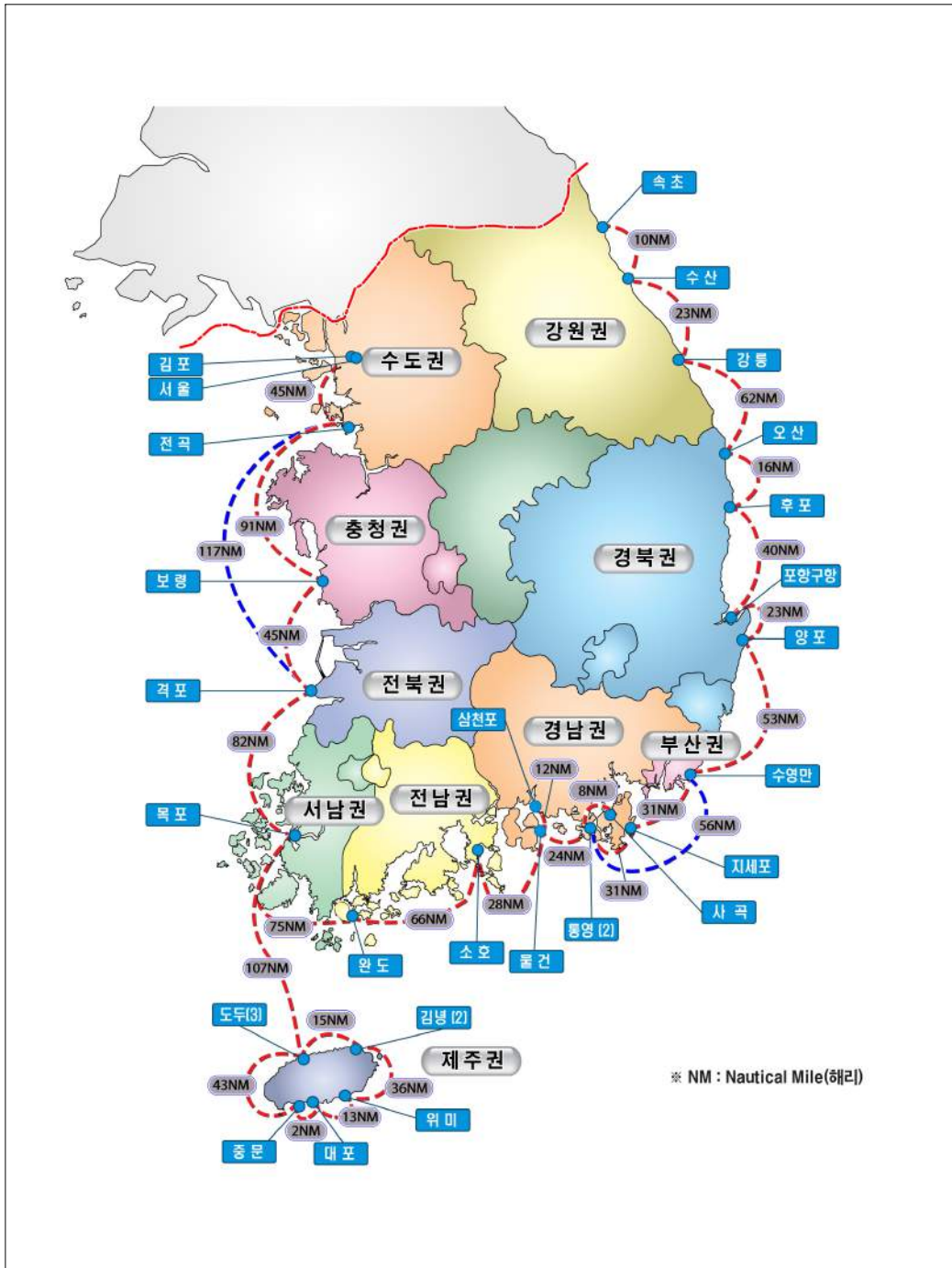
제출서류	세관	출입국 관리사무소	검역소	지방해양 항만청
입출항보고서	1	1	1	1
승무원명부	1	1	1	1
승무원휴대품목록	1	-	-	-
승객명부	1	1	1	-
선용품목록	1	-	-	-
개항이 아닌 지역 출입 허가서	1	-	-	-
선박 전환 (승인)신청서	1	-	-	-
출입항예정 통보서	1	1	1	-

## ② 용도 및 법적 근거

제출서류	용도	법적 근거
입출항보고서	필수 제출서류	관세법 제136조
선용품목록	”	”
승객명부	”	”
승무원명부	”	”
승무원휴대품목록	”	”
개항이 아닌 지역 출입허가(신청)서	불개항장	관세법 제134조 (수수료 별도납부)
입출항보고서 정정(취소) 신청서	입출항보고서내역을 내지 수정하는 경우	정정 “
항내 정박이동 신고서	항내에서 정박장소를 이동 하는 경우	외국무역선의 입출항, 전환 및 승선절차에 관한고시 제2-7조
선박전환승인	외항선-내항선 자격변경	관세법 제144조
승선(탑승)신고(수리)서	요트에 친지, 가족 등 외부인 이 승선하고자 하는 경우	※관세법 제141조



## 부록 2 마리나항만간 거리



## 부록 3 기타마리나

위치	마리나명	운영주체	개발근거	개발 년도	개발구역	시설규모		투자주체
						해상	육상	
위미	위미	해비치호텔 &리조트(주)	어촌어항법	'08	국가어항	1	-	민간